



Друштво за градежништво, архитектура, трговија и производство
СТОУН ФОРМ ДООЕЛ
ул. „Маршал Тито“ бр.124, 1480 Гевгелија
archilab.gvg@gmail.com

УРБАНИСТИЧКИ ПРОЕКТ

вон опфат на урбанистички план за КП 178/1 и КП 178/2 КО Габрово, општина Гевгелија

Одговорно лице во

Одговорен планер:

Одговорен ревидент:

правното лице:

ОСНОВНИ ПОДАТОЦИ:

- **НАЗИВ И АДРЕСА НА ГРАДБАТА:**
Урбанистички проект вон опфат на урбанистички план за КП 178/1 и КП 178/2 КО Габрово, општина Гевгелија.
- **НАЗИВ НА ИНВЕСТИТОРОТ, АДРЕСА И ЖИВЕАЛИШТЕ:**
ДТТУ Бисквит ДООЕЛ со седиште во село Петрово, општина Гевгелија
- **НАЗИВ, СЕДИШТЕ И АДРЕСА НА ПРАВНОТО ЛИЦЕ КОЕ ГО ИЗРАБОТУВА ПРОЕКТОТ:**
ДГАТП Стоун Форм ДООЕЛ, ул. „Маршал Тито“ бр.124, Гевгелија
- **МЕСТО И ДАТУМ НА ИЗРАБОТКА НА ПРОЕКТОТ:**
Гевгелија, 2023 година
- **ТЕХНИЧКИ БРОЈ**
0701-072 од 17.10.2023 година



Друштво за градежништво, архитектура, трговија и производство
СТОУН ФОРМ ДООЕЛ
ул. „Маршал Тито“ бр.124, 1480 Гевгелија
archilab.gvg@gmail.com

СОДРЖИНА НА ПРОЕКТОТ:

1. ОПШТ ДЕЛ

1. Основни податоци

- Тековна состојба
- Лиценца за изработување на урбанистички планови
- Решение за одговорни планери и соработници
- Овластување за изработување на урбанистички планови

2. УРБАНИСТИЧКИ ПРОЕКТ

➤ ТЕКСТУАЛЕН ДЕЛ ВОВЕД

- 2.1. Површина и опис на границите на проектен опфат со географско и геодетско одредување на неговото подрачје
 - 2.2. Историјат на планирањето и уредувањето на подрачјето во близина на проектниот опфат и неговата непосредна околина
 - 2.3. Податоци за природните чинители кои можат да влијаат на развојот на подрачјето во рамки на проектниот опфат, на проектни решенија и на нивното спроведување: географски, геолошки, геомеханички, сеизмички, климатолошки, хидрографски, хидролошки податоци, природни ресурси, заштитени екосистеми и друго
 - 2.4. Податоци за создадените вредности и чинители кои ја синтетизираат состојбата на начинот на човековата употреба на земјиштето во рамките на проектниот опфат: културно, историски, демографски, економски, стопански, сообраќајни, социјални и други чинители
 - 2.5. Инвентаризација на: земјиштето во проектниот опфат, изградениот градежен фонд, вкупната физичка супраструктура и инсталации во рамки на проектниот опфат
 - 2.6. Инвентаризација на градби со режим на заштита на културно наследство, постојни споменички целини, културни предели и друго
 - 2.7. Инвентаризација на изградената комунална инфраструктура: сообраќајните, електричните, канализациските, водоводните, поштенските, гасоводните, топловодните, телефонските и другите водови и објекти
 - 2.8. Други податоци од субјектите од член 47 од Законот за урбанистичко планирање, релевантни за подрачјето во проектниот опфат
- Извод од план од повисоко ниво

3. ДОКУМЕНТАЦИОНА ОСНОВА НА УРБАНИСТИЧКИ ПРОЕКТ

➤ ГРАФИЧКИ ДЕЛ

- 1. Услови за планирање
- 2. Ажурирана геодетска подлога
- 3. Карта на изграден градежен фронт и комунална супраструктура
- 4. Карта на изградена комунална инфраструктура

4. ПЛАНСКИ ДЕЛ НА УРБАНИСТИЧКИОТ ПРОЕКТ

➤ ТЕКСТУАЛЕН ДЕЛ

4.1 Проектна програма

4.2 Инвентаризација на снимен изграден градежен фонд, вкупна физичка супраструктура и инфраструктура во рамки на проектниот опфат

4.3 Опис и образложение на проектниот концепт на урбанистичкото решение во градежната парцела, во која е утврден простор определен со градежни линии во кој може да се поставуваат повеќе градби

- Сообраќајна и комунална инфраструктура

- Сообраќаен план

- Нивелациски план

- Хидротехничка инфраструктура

- Електрика

- Хортикултура

4.4 Детални услови за проектирање и градење

4.5 Мерки за заштита на животна средина

4.6 Мерки за заштита на природното наследство

4.7 Заштита на водата

4.8 Мерки за заштита на водите

4.9 Заштита на почвата

4.10 Мерки за заштита и спасување

4.11 Заштита и спасување од пожари, експлозии и опасни материи

4.12 Заштита и спасување од урнатини

4.13 Евакуација

4.14 Мерки за заштита од природни непогоди

4.15 Заштита и спасување од поплави, уривање на брани и други атмосферски непогоди

4.16 Мерки за заштита и спасување од лизгање и свлекување на земјиштето

4.17 Радиолошката, хемиската и биолошката заштита

4.18 Мерки за заштита од воени разурнувања, природни и техничкио-технолошки катастрофи

4.19 Мерки за заштита на природното наследство

4.20 Мерки за заштита на културно - историско наследство

4.21 Радиолошка, хемиска и биолошка заштита

5. ПЛАНСКИ ДЕЛ НА УРБАНИСТИЧКИ ПРОЕКТ

➤ ГРАФИЧКИ ДЕЛ (1:500)

1. План на намена на земјиштето

2. План на регулација

3. Урбанистичко решение за проектниот опфат (површини за градење)

4. Урбанистичко решение за проектниот опфат (сообраќај и нивлеманско решение)

5. Урбанистичко решение за проектниот опфат (приклучни точки и инфраструктура)

6. Урбанистичко решение за проектниот опфат (идејно архитектонско решение и хортикултура)



ЦЕНТРАЛНИОТ РЕГИСТАР НА РЕПУБЛИКА СЕВЕРНА МАКЕДОНИЈА, преку Регистраторот Павлинка Голешки, постапувајќи по пријавата за упис на промена на управител и запишување на Одлука за измена на актот бр.24/2 од 24.01.2024 година на Друштво за градежништво, архитектура, трговија и производство СТОУН ФОРМ ДООЕЛ увоз-извоз Гевгелија со примена на чл. 30, 39 и 41 од Законот за едношалтерскиот систем и за водење на трговскиот регистар и регистар на други правни лица (Сл.весник на РМ бр.84/05, 13/07, 150/07, 140/08, 17/11, 53/11, 70/2013, 115/14,97/15, 192/15, 53/16, 98/19,215/21) и чл.234 и 253 од Законот за трговските друштва (Сл.весник на РМ бр.28/04, 84/05, 25/07, 42/2010, 48/2010, 17/2011, 24/2011, 166/2012, 70/2013,119/13,120/13, 187/2013,38/14, 41/14, 138/14, 88/15, 192/15,6/16,30/16,61/16, 64/18, 120/18, 290/20,215/21,99/22), го донесе следното:

РЕШЕНИЕ

ЕМБС:	6008232
-------	---------

Деловодник

Прием на пријавата:	24.01.2024
Вид на упис:	Упис на промена
Одобрување на пријавата:	24.01.2024
Деловоден број:	35020240001808
Начин на доставување:	електронски

Целосен назив на Субјектот на Упис:	Друштво за градежништво, архитектура, трговија и производство СТОУН ФОРМ ДООЕЛ увоз-извоз Гевгелија
Акт:	Изјава : Изјава за основање на трговско друштво со ограничена одговорност (пречистен текст) од 24.01.2024 година

Видови на промени

Промена на овластено лице/орган на управување

Овластувања

Управител

ЕМБГ/ЕМБС:	1909989482000
Име:	НИКОЛЧО ЛАЗАРОВ
Адреса:	Ул. КОЧО РАЦИН Бр.11Ц НОВ ДОЈРАН ДОЈРАН
Овластувања:	ВСС-Управител без ограничување
Тип на овластување:	Неограничени овластувања во внатрешниот и надворешниот промет

Податокот е избришан.	
ЕМБГ/ЕМБС:	0405987482028
Име:	ПЕТКО СТОИЛОВ
Адреса:	Ул. ИЛИЈА МИОВ Бр.16 ГЕВГЕЛИЈА ГЕВГЕЛИЈА
Овластувања:	Управител без ограничување
Тип на овластување:	Неограничени овластувања во внатрешниот и надворешниот промет



1. Жалбата не го одлага извршувањето на решението , согласно чл. 41 од Законот за едношалтерскиот систем и за водење на трговскиот регистар и регистар на други правни лица (Сл. весник на РМ 84/05).

2. Решено во Централен регистар на Република Северна Македонија на ден 24.01.2024 година.

3. Упатство за правно средство:

Против ова решение може да се изјави жалба во рок од 15 дена од денот на приемот на решението до Комисијата за жалби преку Централниот Регистар на Република Северна Македонија, Регионална регистрациона канцеларија Он-line локална канцеларија.

Датум и време на прием

Овластено лице за
регистрација:
Весна Тошева

Потпис и печат



ТЕКОВНА СОСТОЈБА

ЕМБС:	6008232
-------	---------

Целосен назив на Субјектот на Упис:	Друштво за градежништво, архитектура, трговија и производство СТОУН ФОРМ ДООЕЛ увоз-извоз Гевгелија
Кратко име:	СТОУНФОРМ
Седиште:	Ул. МАРШАЛ ТИТО Бр.124/1 ГЕВГЕЛИЈА ГЕВГЕЛИЈА
Вид на субјект на упис:	ДООЕЛ
Акт:	Изјава : Изјава за основање на трговско друштво со ограничена одговорност (пречистен текст) од 24.01.2024 година
Датум на основање:	17.06.2005
*Вид на сопственост:	Приватна сопственост
Единствен даночен број:	4006005118258
Потекло на капиталот:	Домашен
Големина на субјектот:	мал
Организационен облик:	05.4 - друштво со ограничена одговорност основано од едно лице
Надлежен регистар:	Трговски Регистар
Деловен статус:	Активен

Основна главнина

Паричен влог МКД:	0,00
Непаричен влог МКД:	310.000,00
Уплатен дел МКД:	310.000,00
Вкупно основна главнина МКД:	310.000,00

Сопственици

ЕМБГ/ЕМБС:	0411975496503
Име:	АЛЕКСАНДРА АЛЕКСАНДРОВА-КИРОВА
Адреса:	Ул. ГЕВГЕЛИСКИ ПАРТИЗАНСКИ ОДРЕДИ Бр.19/1-10 ГЕВГЕЛИЈА ГЕВГЕЛИЈА
Тип на сопственик:	Основач/сопственик / Основач
Паричен влог МКД:	0,00
Непаричен влог МКД:	310.000,00
Уплатен дел МКД:	310.000,00
Вкупен влог МКД:	310.000,00
Вид на одговорност:	Не одговара

Дејности

Приоритетна дејност/ Главна приходна шифра:	71.11	Архитектонски дејности
ОПШТА КЛАУЗУЛА ЗА БИЗНИС		
Евидентирани се дејности во надворешниот промет		
Други дејности:	Регистрирани дејности во надворешно-трговскиот промет	

Овластувања

Управител

ЕМБГ/ЕМБС:	1909989482000
Име:	НИКОЛЧО ЛАЗАРОВ
Адреса:	Ул. КОЧО РАЦИН Бр.11Ц НОВ ДОЈРАН ДОЈРАН
Овластувања:	ВСС-Управител без ограничување
Тип на овластување:	Неограничени овластувања во внатрешниот и надворешниот промет

Подружници

Подброј:	6008232/1
----------	-----------

Назив:	Друштво за градежништво, архитектура, трговија и производство СТОУН ФОРМ ДООЕЛ увоз-извоз Гевгелија - Подружница 1 СТОУН ФОРМ Скопје
Тип:	Подружница
Адреса:	Ул. ПЕЛИСТЕРСКА Бр.14/1-5 СКОПЈЕ - КАРПОШ КАРПОШ
Приоритетна дејност/ Главна приходна шифра	41.20 Изградба на станбени и нестанбени згради
Овластени лица на подружницата	
ЕМБГ/ЕМБС:	0411975496503
Име:	АЛЕКСАНДРА АЛЕКСАНДРОВА-КИРОВА
Адреса:	Ул. ГЕВГЕЛИСКИ ПАРТИЗАНСКИ ОДРЕД Бр.19/1-10 ГЕВГЕЛИЈА ГЕВГЕЛИЈА
Овластувања:	Раководител

Дополнителни Информации	
КОНТАКТ:	
E-mail:	archilab.gvg@gmail.com

*Видот на сопственоста се определува врз основа на својството на основачот/содружникот /сопственикот и служи исклучиво за статистички цели на Државниот завод за статистика на Република Северна Македонија.

Овластено лице за
регистрација:
Весна Тошева

Потпис и печат





Република Македонија
МИНИСТЕРСТВО ЗА ТРАНСПОРТ И ВРСКИ
СКОПЈЕ

Врз основа на член 16 став (2) од Законот за просторно и урбанистичко планирање,
Министерството за транспорт и врски издава

ЛИЦЕНЦА

ЗА ИЗРАБОТУВАЊЕ НА УРБАНИСТИЧКИ ПЛАНОВИ

НА

Друштво за градежништво, архитектура, трговија и производство
СТОУН ФОРМ ДООЕЛ увоз-извоз Гевгелија

(назив, седиште, адреса и ЕМБС на правното лице)

МАРШАЛ ТИТО бр.124-1 ГЕВГЕЛИЈА, ЕМБС: 6008232

СО ДОБИВАЊЕ НА ОВАА ЛИЦЕНЦА ПРАВНОТО ЛИЦЕ СЕ СТЕКНУВА СО ПРАВО ЗА
ИЗРАБОТУВАЊЕ НА УРБАНИСТИЧКИ ПЛАНОВИ, УРБАНИСТИЧКО-ПЛАНСКИ ДОКУМЕНТАЦИИ,
УРБАНИСТИЧКО-ПРОЕКТНИ ДОКУМЕНТАЦИИ И РЕГУЛАЦИСКИ ПЛАН НА ГЕНЕРАЛЕН
УРБАНИСТИЧКИ ПЛАН

ЛИЦЕНЦАТА Е СО ВАЖНОСТ ДО: 23.05.2024 година

Број: 97

23.05.2017 година

(ден, месец и година на издавање)



МИНИСТЕР


Горан Сугарески



Друштво за градежништво, архитектура, трговија и производство
СТОУН ФОРМ ДООЕЛ
ул. „Маршал Тито“ бр.124, 1480 Гевгелија
archilab.gvg@gmail.com

ДРУШТВО ЗА ГРАДЕЖНИШТВО, АРХИТЕКТУРА, ТРГОВИЈА И ПРОИЗВОДСТВО
СТОУН ФОРМ ДООЕЛ, ГЕВГЕЛИЈА

Врз основа на член 58, став 6 и член 62 од Законот за урбанистичко планирање („Сл. весник на РМ“ бр.32/20), Правилник за урбанистичко планирање Сл. весник на РМ, бр. 225/20, 219/21 и 104/22), Законот за урбано зеленило („Сл. весник на РМ“ бр.11/18, 42/20) како и со другата релевантна законска и подзаконска регулатива. го издава следното:

РЕШЕНИЕ

за назначување на **одговорен планерски тим на техничката документација**

за изработка на **УРБАНИСТИЧКИ ПРОЕКТ** вон опфат на урбанистички план за **КП 178/1 и КП 178/2 КО Габрово, општина Гевгелија, со намена Г4.1-стоваришта за складирање на стока на отворен/затворен простор, како планери се назначуваат:**

одговорен планер: д.и.а Александра Александрова-Кирова
овластување бр. 0.0543

планер соработник: м.и.а. Марија Стојанова
планер соработник: д.и.а. Љубица Божичковиќ

Планерите се должни да УП го разработаат согласно Законот за урбанистичко планирање (Сл.весник на РСМ, 32/2020), Правилник за урбанистичко планирање ("Службен весник на РСМ" бр.225/2020), како и други важечки прописи и нормативи од областа на урбанистичкото планирање.

ГЕВГЕЛИЈА
2024 год.

Управител:
Николчо Лазаров



Република Северна Македонија
КОМОРА НА ОВЛАСТЕНИ АРХИТЕКТИ
И ОВЛАСТЕНИ ИНЖЕНЕРИ

Врз основа на член 67, став (10) од Законот за урбанистичко планирање,
(„Службен весник на Република Северна Македонија“ бр. 32 од 10 февруари 2020 г.)
Комората на овластени архитекти и овластени инженери издава

ОВЛАСТУВАЊЕ
ЗА ИЗРАБОТУВАЊЕ НА УРБАНИСТИЧКИ ПЛАНОВИ

АЛЕКСАНДРА АЛЕКСАНДРОВА КИРОВА

дипломиран инженер архитект (NQF VII/1)

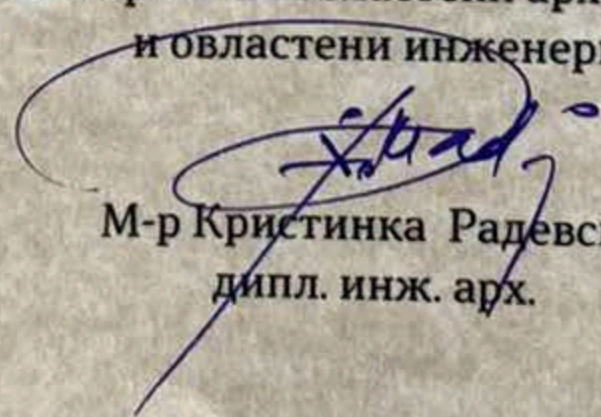
Овластувањето се издава на НЕОПРЕДЕЛЕНО ВРЕМЕ и важи се додека лицето носител на овластувањето ги исполнува условите пропишани во овој закон и во статутот на комората

Број: **0.0543**

Издадено на: 04.04.2022 год.



Претседател на
Комората на овластени архитекти
и овластени инженери


М-р Кристинка Радевски
дипл. инж. арх.

2. УП ВОН ОПФАТ НА УРБАНИСТИЧКИ ПЛАН

ВОВЕД

Урбанистичкиот проект вон опфат на урбанистички план за КП 178/1 и КП 178/2 КО Габрово, општина Гевгелија се изработува согласно договорот помеѓу Инвеститорот : ДТТУ Бисквит ДООЕЛ со седиште во село Петрово, општина Гевгелија како Нарачател и ДГАТП СТОУН ФОРМ ДООЕЛ Гевгелија како Изработувач, со цел да се реализира Проектната програма за изработка на урбанистички проект вон опфат на урбанистички план за формирање на градежна парцела за КП 178/1 и КП 178/2 КО Габрово, општина Гевгелија за изградба на индустриски објект со класа на намена Г4-Стоваришта за складирање на стока на отворен или затворен простор, поточно Г4.1-Стовариште за складирање на дрва.

Урбанистичкиот проект е изработен согласно член 58, став 6 и член 62 од Законот за урбанистичко планирање („Сл. весник на РМ“ бр.32/20), Правилник за урбанистичко планирање Сл. весник на РМ, бр. 225/20, 219/21 и 104/22), Законот за урбано зеленило („Сл. весник на РМ“ бр.11/18, 42/20) како и со другата релевантна законска и подзаконска регулатива.

Документационата основа претставува основен појдовен елемент во методолошкиот процес на истражување и истата ќе послужи како основа за изработка на планската документација. Со анализа на просторот во рамките на опфатот, се добиваат потребните информации за постојната состојба и комуналната опременост и потенцијалните можности за понатамошно користење на просторот.

Документационата основа е изработена врз основа на:

- Ажурирана геодетска подлога изготвена од овластена фирма;
- Теренско снимање на просторот од страна на стручна екипа на извршителот;
- Аналитичка обработка на евидентираните податоци
- Елаборат за нумерички податоци;
- Постојна урбанистичка документација

Документационата основа содржи:

- Анализа на постојната организација на просторот;
- Анализа на постоен градежен фонд, сообраќајна и комунална инфраструктура;
- Анализа на досегашната урбанистичка документација;
- Оценка на можности за просторен развој.

2.1 Површина и опис на границите на проектн опфат со географско и геодетско одредување на неговото подрачје

Опфатот кој е предмет на оваа проектна документација, ги зафаќа катастерските парцели 178/1 и 178/2 во КО Габрово, а припаѓа на Општина Гевгелија и е со површина од 2192м². Од вкупната површина на проектниот опфат, се формира една градежна парцела со површина од 2192м² со намена Г4.1 – Стоваришта за складирање на стока на затворен/отворен простор на КП 178/1 и Кп 178/2 КО Габрово, општина Гевгелија.

Границата на проектниот опфат е дефинирана со двете катастерски парцели 178/1 и 178/2. Опфатот кој е предмет на разработка на исток граничи со КП 179, на запад со КП 118/1, додека од другите страни граничи со КП 46.

2.2 Историјат на планирањето и уредувањето на подрачјето во близина на проектниот опфат и неговата непосредна околина

За предметниот опфат нема одобрена претходна урбанистичка документација. Прибавени се Услови за планирање на просторот кои произлегуваат од Просторниот план на Република Македонија, изработени од страна на Агенцијата за планирање на просторот со број У10624 од Април 2024г, за кои од страна на Министерството за животна средина и просторно планирање е добиено Решение за Услови за планирање на просторот со број УП1- 15 871/2024 од 07.05.2024г, а се однесуваат на КП 178/1 и КП 178/2 КО Габрово, општина Гевгелија со намена Г4 – Стовариште за складирање на стока на отворен/затворен простор.

2.3 Податоци за природните чинители кои можат да влијаат на развојот на подрачјето во рамки на проектниот опфат, на проектни решенија и на нивното спроведување: географски, геолошки, геомеханички, сеизмички, климатолошки, хидрографски, хидролошки податоци, природни ресурси, заштитени екосистеми и друго

Природните карактеристики на едно подрачје представуваат збир на вредности и обележја создадени од природата, а без учеството и влијанието на човекот. Природните карактеристики ги опфаќаат: географската и геопрометната положба на подрачјето, сеизмички, климатски, рељефните, геолошки, педолошки и хидрографски карактеристики и слично.

2.3.1 Микроклима

Широката отвореност на Вардарската долина, а со неа и општината Гевгелија, кон Солунската Котлина преку долината на Вардар условија силно влијание на медитеранската клима во овој регион. Ова влијание посебно е изразено во котлинскиот дел од 300 м.н.в. и нешто изменето и во ридското подрачје до 600 м.н.в. Планинската клима преовладува само во највисоките делови на Кожуф планина.

Вкупен број на часови со инсолација во годината изнесува 8 часа, што може да се спореди со некои места на Јадран и Медитеранот воопшто. Просечната годишна температура изнесува 14.0°C. Најстудениот месец е Јануари со просечна температура од 3.3°C. Најтопол месец е Јули со просечна температура од 24.9°C. Средната годишна минимална температура изнесува 8.2°C, а средната годишна максимална 20.2°C. Годишната амплитуда на температурата е 14.0°C. Просечно годишно има 108 ведри денови, 181 облачен ден и 76 тмурни денови. Податоците за температурата, врнежите и ветерот се од Метеоролошка станица Гевгелија.

Просечната годишна сума на врнежи во Гевгелија изнесува 675.5 мм. Распоредот на врнежите не е рамномерен. Најголеми количини на врнежи има во есен, а потоа во зима, па во пролет, а најмалку во лето. Фактичкиот број на денови со снежна покривка изнесува 5 дена, додека траењето на мразниот период изнесува 127дена. На планината бројот на снежни денови е многу поголем.

Просечната вредност на релативната влажност изнесува 71%, во зима е 81%, а во летниот период се спушта до 56%. Маглите во просторот на Гевгелиската општина се ретка појава. Просечниот број на денови со магла за Гевгелија изнесува 12. Маглите се јавуваат во есенските и зимските месеци, а најизразени се во ноември со 3 дена. Најзначајни се ветровите Вардарец и Југ. Вардарецот се јавува од северен, јужен и југоисточен правец. Вардарецот дува преку целата година, а најчесто во зимските месеци (224‰). Тој преку зимата ја снижува температурата, а преку летото го зголемува испарувањето. Југот е топол ветар и најчесто дува во пролет и во есен. По долината на Серменинската и Самовилската река од Кожуф во летните и зимските месеци дува северозападен ветар со максимална зачестеност од 136‰. Од југоисток со честина од 101‰ и од југ со честина од 73‰. Брзината на ветерот е од 1.3м/с од источен правец до 3,4м/с од северозападен правец.

2.3.2 Сеизмика на просторот

Сеизмичките појави - земјотресите се доминантни природни непогоди во Државата, кои можат да имаат катастрофални последици врз човекот и природата. Присутни се низ вековите, на десет сеизмички жаришта во земјата или во нејзината поблиска и поширока околина. Земјотресите со умерени магнитуди ($M < 6,0$) можат да предизвикаат сериозни разурнувања, бидејќи традиционално градените објекти, особено во руралните средини, не можат да ги издржат овие земјотреси без значителни оштетувања. Историските податоци покажуваат дека силните земјотреси генерирани на територијата на државата се проследени и со појава на колатерални хазарди (ликвификација, одрони, свлечишта, пукнатини, раседници, померувања), со доминантни одрони и свлечишта, што уште повеќе ги зголемува негативните последици на земјотресите.

Во досегашниот просторен развој на Републиката, природните богатства, географските, морфолошките и другите погодности имале доминантно влијание врз изградбата и уредувањето на нејзината територија, без оглед на присутните сеизмички ризици. Тоа создава конфликтна ситуација во која најголемите градови, најголем број на населението, индустриските капацитети и најзначајните комуникации, како што се коридорите север - југ и исток - запад, се лоцирани во зоните со најголема сеизмичност (интензитет од VII - X степени на МКС -64).

Намалување на сеизмичкиот ризик може да се изврши со задолжителна примена на нормативно - правна регулатива, со која се уредени постапките, условите и барањата за постигнување на технички конзистентен и економски одржлив степен на сеизмичка заштита, кај изградбата на новите објекти. Во инвестиционите проекти треба да се разработат мерките за заштита на човекот, материјалните добра и животната средина од природни катастрофи.

Неопходно е перманентно ажурирање на плановите за заштита од елементарни непогоди, кои согласно законските обврски постојат за целата територија на државата, поради присутниот сеизмички хазард, како и изложеноста на други природни катастрофи. Со реализација на наведените приоритети се создаваат реални услови за успешна инженерска превенција и намалување на сеизмичкиот ризик на територијата на целата Држава, односно за ефикасен менаџмент на ефектите и вонредните состојби предизвикани од силните сеизмички сили.

За успешно функционирање на заштитата од природни и елементарни катастрофи во процесот на урбанистичко планирање потребно е да се преземат соодветни мерки за заштита од пожари, односно евентуалните човечки и материјални загуби да бидат што помали во случај на пожари.

Во однос на диспозицијата на противпожарната заштита, предметната локација во случај на пожар ќе ја опслужуваат противпожарни единици од градот Гевгелија, кои се на оддалеченост од локацијата на 28км.

Во процесот на планирање потребно е да се води сметка за конфигурацијата на теренот, степен на загрозеност од пожари и услови кои им погодуваат на пожарите: климатско-хидролошките услови, ружата на ветрови и слично кои имаат влијание врз загрозеност и заштита од пожари.

Заради поуспешна заштита во урбанистички планови се превземаат низа мерки за отстранување на причините за предизвикување на пожари, спречување на нивното ширење, гаснење и укажување помош при отстранување на последиците предизвикани со пожари, кои се однесуваат на:

- изворите за снабдување со вода, капацитетите на водоводната мрежа и водоводните објекти кои обезбедуваат доволно количество вода за гаснење на пожари;
- оддалеченоста меѓу зоните предвидени за станбени и јавни објекти и зонит редвидени за индустриски објекти и објекти за специјална намена за сместување, лесно запаливи течности, гасови и експлозивни материји;
- широчината, носивоста и проточноста на патиштата со кои ќе се овозможи пристап на противпожарни возила до секој објект и нивно маневрирање за време на гаснење на пожарите.

Заштитата од пожари опфаќа мерки и дејности од нормативен, оперативен, организационен, технички, образовно-воспитен и пропаганден карактер, кои се уредени со Законот за заштита и спасување, како и Уредбата за спроведување на заштитата и спасувањето од пожари.

При појава на природни стихии, како што се поплавите, секое организирано општество превзема активни и пасивни мерки за организирана одбрана.

Појавата на поплави првенствено е поврзана со природните езера и хидрографската мрежа, но најчестиот вид на поплави и најголемата опасност од нив, сепак, доаѓа од поројните водотеци. Согласно со ова за донесување на брзи, исправни и ефикасни одлуки неопходно е да се располага со:

- однапред разработен план;
- сигурни информации за состојбата во загрозеното подрачје;
- сигурни прогностички информации за очекуваните сосотојби;

Од метеоролошки појави со карактеристики на елементарни непогоди се манифестираат појавата на град, луњени ветрови и магли.

Едно од можните и неопходно потребни превентивни мерки за заштита од техничко – технолошки катастрофи е планирањето, кое преку осознавање и анализа на состојбите и опасностите од можните инциденти, во одржувањето на инсталациите и опремата, треба да создаде прифатлив однос кон животната средина.

Потребна е доследна примена на основните методолошки постапки за планирање и уредување на просторот:

- оценка на состојбите на природните компоненти на животната средина и степенот на загрозеност од појава на технички катастрофи;
- оценка на оптовареноста на просторот со технолошки системи со одредено ниво на ризик;

- анализа на меѓусебната зависност на природните услови и постојните технолошки системи;
- дефинирање на нивото на постојниот ризик при редовна секојдневна работа на технолошките системи и при појавата на инцидентни случаи;
- процена на загрозеноста на луѓето и материјалните добра;
- утврдување на критериумите за избор на оптимална варијанта на заштита врз основана проценетиот степен на загрозеност. Со примена на оваа методолошка постапка може да се очекува остварување на следните основни цели за заштита од техничко-технолошки катастрофи:
- максимално усогласување и користење на просторот од аспект на заштита во рамките на просторните можности;
- вградување на мерките на кои се заснова организацијата на заштита и спасување на човечките животи и материјалните добра од техничко- технолошки катастрофи во определувањето на намената на просторот;
- интегрирање на елементите на загрозеноста на прашањата врзани со заштитата на животната средина.


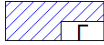
Заради постигнување на целосна заштита на луѓето, материјалните добра и потесната и пошироката животна средина постојат три нивоа на преземање на сигурносни, превентивни мерки:


- **Прво ниво:** ги вклучува сите мерки кои се преземаат во одржувањето на опремата и инсталациите, заради сигурно користење на опасни материјали во технолошките процеси и одбегнување на технолошки катастрофи.
- **Второ ниво:** се однесува на сите мерки кои треба да обезбедат ограничување на емисијата како последица од пожар, експлозија или ослободување на хемикалии, што може да се случи во околности на поголеми индустриски акциденти.
- **Трето ниво:** вклучува мерки кои се преземаат за заштита на животната средина во смисла на ограничување на ефектите од емисија на опасни материји, или последици од пожар и експлозии.

При изработката на плановите од пониско ниво треба да се има предвид следното:

- Потребата од оформување на системот на евиденција и анализа на технолошките акциденти, компатибилен на системот MAPC на Европската унија, како база за евиденција на опасни материјали, присутни во технолошките постројки и можни причини на катастрофи.
- Потребата од предвидување на превентивни мерки од страна на стопанските субјекти за спречување на технолошки катастрофи, базирани врз анализата на однесувањето на исти или слични постројки.
- Изработка на соодветни планови и програми за заштита на населението и едукација и тренинг на персоналот во случај на евентуална техничка катастрофа.

2.4. Податоци за создадените вредности и чинители кои ја синтетизираат состојбата на начинот на човековата употреба на земјиштето во рамките на проектен опфат: културно, историски, демографски, економски, стопански, сообраќајни, социјални и други чинители

НАМЕНИ НА ЗЕМЈИШТЕТО СО БИЛАНСИ			
СИМБОЛ	ЗНАЧЕЊЕ	површина	процент
		м2	%
	Граница на проектен опфат	2192м ²	100
СИСТЕМ НА КЛАСИ НА НАМЕНА НА ДЕЈНОСТИ			
	Производство, дистрибуција и услуги	2192м ²	100
Г4	Г4.1	Стоваришта за складирање на стока на затворен или отворен простор	2192м ² 100

НАМЕНИ НА ПОВРШНИНИ ВО ГП 1.1			
СИМБОЛ	ЗНАЧЕЊЕ	површина	процент
		м2	%
	Граница на ГП 1.1	2192м ²	100
	Г4.1 - Стоваришта за складирање на стока на затворен или отворен простор	958м ²	43.70
	Е1 - Сообраќајници	749м ²	34.18
	Зеленило	485м ²	22.12

Согласно од Известување од ЕВН Електродистрибуција со број 10-22/4-437 од 27.10.2023г во непосредна близина нема постојни електроенергетски мрежи.

Согласно допис од Дирекција за заштита и спасување ПО Гевгелија со број 09-62/2 од 19.03.2024г има посебни услови кои се вградени во текстуалниот дел и прописи кои се следат при изработката на планското решение во графичкиот дел.

Согласно добиеното известување од АЕК со бр 1404-1885/2 од 06.11.2023г на предметниот проектен опфат има податоци за изградени јавни електронски комуникациски мрежи и системи.

Согласно добиените информации од Македонски Телеком АД Скопје со бр 56211 од 25.10.2023г на предметниот проектен опфат нема постојни ТК инсталации.

Согласно добиените информации од МЕПСО со бр 11-6196/1 од 20.10.2023г предметниот проектен опфат не се пресекува со ЕЕ објекти во сопственост на АД МЕПСО.

Согласно добиеното писмо од Министерство за култура- Управа за заштита на културно наследство со бр. 17-1214/2 од 28.03.2024 година во границите на опфатот нема заштитени добра, ниту добра за кои основано се претпоставува дека претставуваат културно наследство. Доколку при реализација на проектот се појави археолошко наоѓалиште, односно предмети од археолошко значење, треба да се постапи во согласност до одредбите според член 65 од Законот за заштита на културно наследство (Службен весник на Република Македонија бр. 20/04, 115/07, 18/11, 148/11, 23/13, 137/13, 164/13, 38/14, 44/14, 199/14, 104/15, 154/15, 192/15, 39/16, 11/18 и 20/19).

За просторот потребно е дооформување и дополна со осовременување на инфраструктурните системи со што потребно е да се постигне повисок стандард во однос на:

- квалитет на градба;
- употреба на материјали;
- повисоки естетски вредности;
- соодветна комунална инфраструктура;
- обезбедување на сите сообраќајни услови за проточност и безбедност на сообраќајот и комплексно решавање на сообраќајот во мирување;
- поврзување со сите градски инфраструктурни системи, како и можност од реализација на нови системи;

2.4.1 Население

Утврдувањето на концептот на просторната организација, уредувањето и користењето на територијата на Републиката, а во контекст на тоа и стопанската структура, зависи од развојот, структурните промени и просторната дистрибуција на населението. Врзоснова на прогноза за бројот, структурата, темпото на растежот, критериумите за разместување и подвижноста, треба да се покаже просторно-временската компонента на остварување на идната организација и уредување преку демографскиот аспект.

Демографските проекции, кои на планирањето му даваат нова димензија, покажуваат или треба да покажат, како во иднина ќе се формира населението, неговиот работен контингент (работна сила) и домаќинствата и како треба да придонесат кон сестрано согледување на идната состојба на населението како произведен дел, потрошувач и управувач - креатор.

Тргувајќи од определбата дека популациската политика преку систем на мерки и активности треба да влијае врз природниот прираст, се оценува дека за обезбедување на плански развој и излез од состојбата на неразвиеност се наметнува водењето активна популациска политика во согласност со можностите на социо-економски развој на Републиката. Во овие рамки треба да се води единствена популациска политика со диференциран пристап и мерки по одделни подрачја, со цел да се постигне оптимализација во користењето на просторот и ресурсите, хуманизација на условите за семејниот и општествениот живот на населението, намалување на миграциите, како и создавање на услови за порамномерен регионален развој на Републиката.

Локацијата (село Габрово) е оддалечена 28 км од градот Гевгелија. Селото е ридско, сместено на надморска височина од 300 метри. Според последниот попис од 2021 година, во селото живееле 5 жители, сите Македонци.

2.4.2 Сообраќај и врски

Комуникациската мрежа на Република Северна Македонија, сочинета од повеќе комуникациски потсистеми, е етаблирана преку системот за сообраќај и врски врз чија основа, помеѓу другото, се темели и организацијата на просторот на државата. Комуникациските системи во Републиката, кои се од особено значење за развојот на стопанските активности, се очекува да се подобруваат, унапредуваат и да се развиваат во две насоки на развој на комуникациите:

- екстерното поврзување на државата (стратешки коридори);
- интерното поврзување во државата (регионални и локални потреби).

Основа за екстерното поврзување на државата се дефинираните комуникациски коридори согласно меѓународните конвенции и препораки, што воедно се и основа за ориентација кон европските и балканските определби за економски и технолошки комуникации, што е од особено значење за извозот.

Основата за интерното поврзување во државата односно планирање и развој на патната мрежа на Државата се базира на категоризација на патиштата, на стратешки дефинирани меѓународни коридори за патен сообраќај, на досега изградената европска патна мрежа-ТЕМ со “Е” ознака на патиштата, на досега изградената магистрална и регионална патна мрежа, како и на определбите од долгорочната стратегија за развој. Мрежата на патишта “Е” ознака што ги дефинира меѓународните коридори за патен сообраќај низ Републиката се: Е-65, Е-75, Е-850, Е-871.

Според Просторниот план на Република Македонија, автопатската и магистрална патна мрежа релевантна за предметниот простор е:

- М-6 - (БЕ - Ново Село - Струмица - Радовиш - Штип - М-5; Крак: Струмица - М-1)

Врз основа на Одлуката за категоризација на државните патишта („Службен весник на Република Македонија” број 133/11, 150/11 и 20/12) овој магистрален патен правец се преименува со ознаката:

- А4 (М-6) - (Ераница со Косово-ЕП Блаце-крстосница Стенковец-обиколница Скопје-Петровец-Миладиновци-Свети Николе-Штип-Радовиш-Струмица- гр.со Бугарија-ГП Ново Село).

Во идната патна мрежа на Републиката, основните патни коридори ќе ги следат веќе традиционалните правци во насока север-југ (коридор 10), односно исток-запад (коридор 8), што се вкрстосуваат во просторот помеѓу градовите: Скопје, Куманово и Велес. На тој начин дел од магистралните патишта во Републиката ќе формираат три основни патни коридори, што треба да се изградат со технички и експлоатациони карактеристики компатибилни со системот на европските автопатишта (ТЕМ):

- север-југ: М-1 (Србија - Куманово - Велес - Гевгелија - Грција),
- исток-запад: М-2 и М-4 (Бугарија-Крива Паланка-Куманово-Скопје-Тетово- Струга-Албанија и крак Скопје - Србија),
- исток-запад: М-5 (Бугарија - Делчево - Кочани - Штип - Велес -Прилеп - Битола - Ресен
- Охрид- Требеништа - М4 (крак Битола -граница со Грција).

На автопатската и магистралната патна мрежа се надоврзуваат регионалните патишта, што заедно со локалните категоризирани патишта ќе ја сочинуваат патната мрежа на Републиката.

Динамиката за реализација на мрежата, што ќе овозможи целосно опслужување на Републиката, ќе биде во функција на сообраќајните потреби (очекуваниот обем на сообраќајот), потребите за интеграција во европскиот патен систем, како и економската моќ на државата, а трасите на меѓународните и магистралните патишта, задолжително ќе поминуваат надвор од населените места и се предлага да се решаваат со денивелирано вкрстосување со останатата патна мрежа.

При планирањето да се почитува Законот за јавни патишта („Службен весник на Република Македонија” број: 84/08, 52/09, 114/09, 124/10, 23/11, 53/11, 44/12, 168/12, 163/13, 187/13, 39/14, 42/14, 166/14, 44/15, 116/15, 150/15, 31/16, 71/16, 163/16 и 174/21).

Железнички сообраќај

Концепцијата за развој на железничкиот систем базира на потребата за модернизација и проширување на железницата во целина, како и поврзување на железничката мрежа на Републиката со соодветните мрежи на Република Бугарија и Република Албанија. Железничката мрежа на Републиката, во планскиот период, треба да ја сочинуваат: магистрални железнички линии од меѓународен карактер, регионални линии и локални линии.

Магистрални железнички линии од меѓународен карактер:

- СР- Табановце-Скопје-Гевгелија-ГР 213,5 км
- СР - Блаце-Скопје 31,7км
- СР -Кременица-Битола-Велес 145,6 км
- БГ -Крива Паланка-Куманово 84,7 км
- АЛ-Струга-Кичево-Скопје 143,0 км

Покрај постојните врски Табановце и Блаце на север, односно Гевгелија и ременицана југ, ќе се изврши и соодветно поврзување на исток кон Република Бугарија, односно на запад кон Република Албанија, со што ќе се овозможи целосно интегрирање на македонскиот железнички систем со соодветните системи на соседните држави.

Во планскиот период меѓудругото, се очекува развој на интегралниот транспорт, односно техничко-технолошкото доопремување на Македонските железници за извршување на задачите и за вклучување во меѓународниот сообраќај, што е во согласност со стратегијата на развојот на железничкиот сообраќај и со реалните можности на Државата.

Според Просторниот план на Република Македонија железничката мрежа релевантна за предметниот простор е во групата на планирани регионални железнички линии како дел од секундарната врска со соседните држави: Смоквица-Петрич, со изградба на нова железничка линија на целата релација и вклучување на локалниот правец:

- Куманово - Штип- Струмица

Воздушен сообраќај

Воздушните патишта во Државата се интегрален дел од европската мрежа на воздушни коридори со ширина од 10 наутички милји во кои контролирано се одвиваат прелетите над територијата на државата.

Примарната аеродромска мрежа во Државата треба да ја сочинуваат вкупно 4 аеродроми за јавен воздушен сообраќај, и тоа во Скопје, Охрид, Струмица и Битола. Аеродромот во Скопје е оспособен за прием и опрема на интерконтинентални авиони, аеродромот во Охрид е реконструиран во повисока-И категорија, а новите аеродроми

што се предвидуваат во Струмица и Битола се предвидени да бидат со доминантна намена за карго транспорт на стоки.

Секундарната аеродромска мрежа се предлага да ја сочинуваат сегашните 5 реконструирани и технички доопремени спортски аеродроми и вкупно 15, аеродроми за стопанска авијација, од кои 7 нови. Покрај тоа треба да се уредат и околу 20 терени за дополнителен развој на воздухопловниот спорт и туризам во согласност со меѓународните прописи за ваков вид на аеродроми.

2.4.3 Телекомуникациска мрежа

➤ Радиокомуникациска и кабелска електронско комуникациска мрежа

Радиокомуникациска мрежа е јавна електронска комуникациска мрежа со која се обезбедува емитување, пренос или прием на знаци, сигнали, текст, слики и звуци или други содржини од каква било природа преку радиобранови. Основни елементи на примопредавателниот систем се: антените, антенските столбови, водови, засилувачи и друго.

Јавните електронски комуникациски мрежи треба да се планираат, поставуваат, градат, употребуваат и слично под услови утврдени со Законот за електронските комуникации, прописите донесени врз основа на него, прописите за просторно и урбанистичко планирање и градење, прописите за заштита на животната средина, нормативите, прописите и техничките спецификации содржани во препораките на Европската Унија.

Изложеноста на јавноста на нејонизирачко електромагнетно зрачење со пуштањето во работа на антенски систем не треба да ги надминува вредностите пропишани со Упатството за гранични вредности при изложеност на нејонизирачко зрачење издадено од Меѓународна комисија за заштита од нејонизирачко зрачење. Агенцијата за електронски комуникации врши контрола со мерење на нејонизирачкото електромагнетно зрачење, со цел да ја утврди усогласеноста на антенските системи со граничните вредности.

Оператори на мобилната телефонија во државата се: М-Телеком А1 Македонија, Телекабел и Лајкамобајл. Тие во своите секојдневни развојни активности вршат:

- Квалитетно мрежно покривање со мобилен сигнал на:
- региони, општини, населени места,
- подрачја од јавен интерес (културно-историски, спортски, стопански, индустриски, погранични зони и др.),
- сообраќајна и транспортна инфраструктура.
- Подготовка на проекти за развој на мрежата согласно постоечката
- инфраструктура на теренот.
- Усогласување на развојните планови со одделни институции на државата (министерства, управи и сл.).

Целиот овој регион, покриен е со сигнал на мобилна телефонија на мобилните оператори. Во близина на локацијата нема постојни телекомуникациски инфраструктури и столбови.

➤ Кабелска електронска комуникациска мрежа

Кабелска електронска комуникациска мрежа се користи за дистрибуција на јавни електронски комуникациски услуги до крајниот корисник. Пристапниот дел на мрежата е изграден од кабли (од бакарни парици, коаксијални, хибридни коаксијално-оптички и/или оптички) и придружни дистрибутивни и изводни точки: канали, цевки, кабелски окна/шахти, надворешни ормари и др.

Јавната кабелска електронска комуникациска мрежа и придружните средства треба да се планираат, проектираат, поставуваат и градат на начин кој нема да ја попречува работата на другите електронски комуникациски мрежи и придружни средства, како ни обезбедувањето на другите електронски комуникациски услуги. Изградбата на јавните електронски комуникациски мрежи и придружни средства треба да обезбеди:

- заштита на човековото здравје и безбедност,
- заштита на работната и животната средина,
- заштита на просторот од непотребни интервенции,
- заштита на инфраструктурата на изградените јавни електронски комуникациски мрежи, унапредување на развојот и поттикнување на инвестиции во јавните електронски комуникациски мрежи со воведување на нови технологии и услуги, а особено со воведување на следни генерации на јавни електронски комуникациски мрежи.

АД “Македонски Телекомуникации” и останатите оператори за своите корисници обезбедуваат широк опсег на услуги како што се: говорни услуги (вклучувајќи услуги со додадена вредност), услуги за пренос на податоци, пристап до Интернет, мобилни комуникациони услуги, јавни говорници и др. Комуникациските услуги се обезбедуваат врз основа на добро воспоставената електронска комуникациска мрежа со примена на најсовремени технологии.

Телефонските корисници во ова подрачје во електронско комуникацискиот сообраќај се приклучени преку телефонската централа во Гевгелија.

Операторите на јавна кабелска електронска комуникациска мрежа треба да обезбедат можност за широкопојасен пристап до услуги со големи брзини на: 100% од домаќинствата покриени со мрежата на операторот со можност за пристап до јавната комуникациска мрежа со брзина на пренос од 30 Мbps и најмалку 50% од домаќинствата покриени со мрежата на операторот со можност за пристап до јавната комуникациска мрежа со брзина на пренос од 100 Мbps.

За новопланираните градби, изградената електронска комуникациска инфраструктура за пренос со големи брзини треба да им овозможи на сите корисници слободен избор на оператор, а на сите оператори пристап до градбите под еднакви и недискриминаторски услови.

2.5 Инвентаризација на: земјиштето во проектниот опфат, изградениот градежен фонд, вкупната физичка супраструктура и инсталации во рамки на проектниот опфат

За целосно согледување на постојната состојба, во границите на опфатот извршени се детални истражувања на просторот по пат на директен увид на теренот и директна комуникација со корисниците на просторот.

На геодетската подлога, изработена од овластена фирма ажурирана е состојбата на просторот, со сите свои параметри на поставеност, димензии и висински точки на предметната локација и нејзината околина.

До локалитетот има постоен локален пат преку кој се обезбедува пристап во градежната парцела. Пристапот во локацијата е од јужната страна и истиот е евидентиран во скицата на ажурирана геодетска подлога, а истовремено и видно во имотен лист 327 за катастарска парцела 178/1 и имотен лист број 222 за катастерска парцела 178/2 КО Габрово, општина Гевгелија.

Планираниот пристап до градежната парцела и внатрешниот сообраќај во рамки на парцелата детално се разработени во графичките прилози на Урбанистичкиот проект. Обезбеден е сообраќаен пристап со простор за манипулација на ПП возило, а просторот е пристапен и за теренско возило за интервенции за време за изградба на објектот.

2.6 Инвентаризација на градби со режим на заштита на културно наследство, постојни споменички целини, културни предели и друго

Во своето милениумско постоење, човековата цивилизација од праисторијата до денес, на територијата на нашата држава, оставила значајни траги од вонредни културни, историски и уметнички вредности кои го потврдуваат постоењето, континуитетот и идентитетот на македонскиот народ на овие простори. Просторниот аспект на недвижното културно наследство е предмет на анализа во корелација со долгорочната стратегија на економски, општествен и просторен развој, односно стратегија за зачувување и заштита на тоа наследство во услови на пазарно стопанство.

Републичкиот завод за заштита на спомениците на културата, за потребите на Просторниот план на Републиката, изготви Експертен елаборат за заштита на недвижното културно наследство во кој е даден Инвентар на недвижното културно наследство од посебно значење. Инвентарот содржи список на регистрирани и евидентирани недвижни културни добра, што подразбира список на недвижните предмети со утврдено својство споменик на културата, односно на недвижните предмети за кои основано се претпоставува дека имаат споменично својство. Тоа се: археолошки локалитети, цркви, манастири, џамии, бањи, безистени, кули, саат кули, турбиња, мавзолеи, конаци, мостови, згради, куќи, стари чаршии, стари градски јадра и други споменици со нивните имиња, локации, блиските населени места, период на настанување и општините во кои се наоѓаат спомениците.

На подрачјето на катастарската општина Габрово, која е предмет на анализа има евидентирани недвижни споменици на културата:

1. Археолошки локалитет "Аузо", римско време
2. Археолошки локалитет "Градиште", среден век
3. Археолошки локалитет "Дедовец", римско време

4. Археолошки локалитет “Кочиње”, доцноантичко време
5. Археолошки локалитет “Лалово трло”, доцноантичко време
6. Археолошки локалитет “Селиште”, римско време
7. Археолошки локалитет “Стојков рид”, доцноантичко време
8. Археолошки локалитет “Студенка”, доцноантичко време

Според Просторниот план на Р.Македонија, најголем број на цели се однесуваат на третманот и заштитата на културното наследство во плановите од пониско ниво. При изработка на планска документација од пониско ниво, да се утврди точната позиција на утврдените локалитети со културно наследство и во таа смисла да се применат плански мерки за заштита на недвижното наследство:

- задолжителен третман на недвижното културно наследство во процесот на изработката на просторните и урбанистичките планови од пониско ниво заради обезбедување на плански услови за нивна заштита, остварување на нивната културна функција, просторна интеграција и активно користење на спомениците на културата за соодветна намена, во туристичкото стопанство, во малото стопанство и услугите, како и во вкупниот развој на државата;
- планирање на реконструкција, ревитализација и конзервација на најзначајните споменички целини и објекти и организација и уредување на контактниот, околниот споменичен простор заради зачувување на нивната културно - историска димензија и нивна соодветна презентација;
- измена и дополнување на просторните и урбанистичките планови заради усогласување од аспект на заштитата на недвижното културно наследство.
- Културното недвижно наследство во просторните и урбанистички планови треба да се третира на начин кој ќе обезбеди негово успешно вклопување во просторното и организационо ткиво на градовите и населените места или пошироките подрачја и потенцирање на неговите градежни, обликовни и естетски вредности.

2.7 Инвентаризација на изградената комунална инфраструктура: сообраќајните, електричните, канализациските, водоводните, поштенските, гасоводните, топловодните, телефонските и другите водови и објекти

2.7.1 Сообраќај

На геодетската подлога, изработена од овластена фирма ажурирана е состојбата на просторот, со сите свои параметри на поставеност, димензии и висински точки на предметната локација и нејзината околина.

До локалитетот има постоен локален пат преку кој се обезбедува пристап во градежната парцела. Пристапот во локацијата е од јужната страна и истиот е евидентиран во скицата на ажурирана геодетска подлога, а истовремено и видно во имотен лист 327 за катастарска парцела 178/1 и имотен лист број 222 за катастерска парцела 178/2 КО Габрово, општина Гевгелија.

Планираниот пристап до градежната парцела и внатрешниот сообраќај во рамки на парцелата детално се разработени во графичките прилози на Урбанистичкиот проект. За пристап во рамките на градежната парцела до градбата планирана е улична мрежа од пристапни улици со ширина 6 м. Обезбеден е сообраќаен пристап со простор за манипулација на ПП возило, а просторот е пристапен и за теренско возило за интервенции за време за доградба на објектот.

2.7.2 Комунална инфраструктура

- Согласно скица од Известување од ЕВН Електродистрибуција со број 10-22/4-437 од 27.10.2023г во непосредна близина нема постојни електроенергетски мрежи и трафостаница.
- Согласно допис од Дирекција за заштита и спасување ПО Гевгелија со број 09-62/2 од 19.03.2024г има посебни услови кои се вградени во текстуалниот дел и прописи кои се следат при изработката на планското решение во графичкиот дел. Доставено е позитивно мислење.
- Согласно добиеното писмо од АЕК со бр 1404-1885/2 од 06.11.2023г на предметниот проектен опфат нема податоци за изградени јавни електронски комуникациски мрежи и системи. Доставено е позитивно мислење.
- Согласно добиеното писмо од Македонски Телеком АД Скопје со бр 56211 од 25.10.2023г на предметниот проектен опфат нема постојни ТК инсталации. Доставено е позитивно мислење.
- Согласно добиеното писмо од МЕПСО со бр 11-6196/1 од 20.10.2023г предметниот проектен опфат не се пресекува со ЕЕ објекти во сопственост на АД МЕПСО.

2.8 Други податоци од субјектите од член 47 од Законот за урбанистичко планирање, релевантни за подрачјето во проектениот опфат

Извод од план од повисоко ниво

За предметниот опфат нема одобрена претходна урбанистичко-планска документација. Прибавени се Услови за планирање на просторот кои произлегуваат од Просторниот план на Република Македонија, изработени од страна на Агенцијата за планирање на просторот со број У10624 од Април 2024г, за кои од страна на Министерството за животна средина и просторно планирање е добиено Решение за Услови за планирање на просторот со број УП1-15 871/2024 од 07.05.2024г, а се однесуваат на КП 178/1 и Кп 178/2 КО Габрово, Општина Радовиш со намена Г4.1-Стоваришта за складирање на стока на затворен или отворен простор.

Условите за планирање на просторот, содржат општи и посебни одредби, насоки и решенија од планската документација од повисоко ниво и графички прилози, или прилози кои ги прикажуваат решенијата на планот.

Условите за планирање претставуваат влезни параметри и смерници при планирањето на просторот и поставување на проектните концепции и решенија по сите области релевантни за планирањето на просторот, обработени во согласност со Просторниот план на Република Македонија.

Основни определби на Просторниот план

Основната стратешка определба на Просторниот план на Републиката е остварување на повисок степен на вкупната функционална интегрираност на просторот на државата и обезбедување услови за значително поголема инфраструктурна и економска интеграција со соседните и останатите европски земји. Остварувањето на повисок степен на интегрираност на просторот на Републиката подразбира намалување на регионалните диспропорции, односно квалитативни промени во просторната, економската и социјалната структура. Во инвестиционите

одлуки за материјалното производство, стриктно се почитуваат локациските, техничко-економските и критериумите за заштита на животната средина, кои се усвоени на национално ниво. Една од основните цели на Просторниот план се однесува на рационално користење и заштита на природните ресурси, искористување на погодностите за производство и лоцирање на преработката на простори врзани со местото на одгледување или искористување.

Меѓу приоритетните определби на Просторниот план е заштитата на земјоделското земјиште, а особено стриктно ограничување на трансформацијата на земјиштето од I-IV бонитетна класа за неземјоделско користење, како и зачувување на квалитетот и природната плодност на земјиштето. Во напорите за унапредување на квалитетот на живеењето во Републиката, посебно тежиште се става на унапредувањето и заштитата на животната средина. Состојбата на животната средина и еколошките барања се важен фактор на ограничување во планирањето на активностите, заради што е неопходна процена на влијанијата врз животната средина. Посебно значење имаат заштитата и промоцијата на вредните природни богатства и поголемите подрачја со посебна намена и со природни вредности, важни за биодиверзитетот и квалитетот на животната средина, како и заштитата и промоцијата, или соодветниот третман на културното богатство согласно со неговата културолошка и цивилизациска важност и значење.

Текстуални одредби од изводот од план од повисоко ниво – услови за планирање на просторот

ЗАКЛУЧНИ СОГЛЕДУВАЊА

Условите за планирање на просторот се наменети за специјализирани складишта за КП 178/1 и КП 178/2 КО Габрово, општина Гевгелија. Вкупната површина на планскиот опфат за кои се издаваат Условите за планирање на просторот изнесува 2192м².

Видот на планската документација да се усогласи со Законот за урбанистичко планирање и Правилникот за урбанистичко планирање. Условите за планирање треба да претставуваат влезни параметри и насоки при планирањето на просторот и поставувањето на планските концепции и решенија по сите области релевантни за планирањето во соодветниот плански документ, обработени во “Просторниот план на Република Македонија”.

При изработката на документацијата за предметниот простор, треба да се имаат предвид следните поединечни заклучни согледувања од секторските области опфатени со Просторниот план.

Економски основи на просторниот развој

При спроведувањето на стратегијата за организација и користење на просторот за економските дејности, решенијата во просторот треба да овозможат поголема атрактивност на просторот, заштита на природните и создадени ресурси и богатства, сообраќајно и информатичко поврзување, локациона флексибилност и почитување на објективните фактори на развојот.

Реализацијата на документацијата со намена стоваришта за складирање ,КО Габрово, општина Гевгелија ќе оствари удел во развојот на економските активности во локалната економија. Меѓутоа, појдовна поставка за просторниот и регионалниот

развој е дека за просторното и урбанистичкото планирање не се доволни сознанијата за развитокот на стопанството во земјата, туку треба да се согледаат и да се предвидат и последиците од тој развиток врз неговото разместување во просторот.

Според определбите на Просторниот план, идниот развој и разместеност на производните и услужни дејности треба да базира на одржливост на економијата применувајќи ги законитостите на пазарната економија и релевантната законска регулатива од областа на заштитата на животната средина, особено превенција и спречување на негативните влијанија на производните процеси и технологии врз животната и работна средина.

Користење и заштита на земјоделско земјиште

Согласно Просторниот план на Република Македонија просторот на Републиката е поделен во 6 земјоделско стопански реони и 54 микрореони. Предметната локација припаѓа на Медитерански или Повардарски земјоделско стопански реон поделен на Јужно медитерански со 2 микрореони и Централно-медитерански со 10 микрореони.

При изработка на планската документација, неопходно е воспоставување и почитување на ефикасна контрола на користењето и уредување на нормите и стандарди за градба. Меѓу приоритетните определби на Просторниот план е заштитата на земјоделското земјиште, а особено стриктното ограничување на трансформацијата на земјиштето од 1-1У бонитетна класа за неземјоделско користење, како и зачувување на квалитетот и природната плодност на земјиштето.

Водостопанство и водостопанска инфраструктура

При обезбедувањето на потребните количини на вода потребно е примена на современи технички решенија во управувањето со системот за водоснабдување со цел да се постигне рационално и економично користење на водата.

Еден од основните приоритети во заштитата на животната средина е заштита на квалитетот на површинските и подземните води. За да се обезбеди нивна заштита потребно е стриктно да се спроведува “принципот на заштита на квалитетот на водите на самите изворишта на загадување” преку изградба на соодветен систем за прифаќање и третман на отпадните води.

Енергетика и енергетска инфраструктура

Локацијата со намена стоваришта за складирање, КО Габрово, Општина Гевгелија, нема конфликт со постојните и планирани енергетски водови. Постојниот 400кV преносен вод Солун (Р.Грција)- Дуброво минува на 1.8км североисточно од оваа локација.

Урбанизација и мрежа на населби

Планскиот опфат со намена стоваришта за складирање, КО Габрово, Општина Гевгелија, би требало да предизвика позитивни импулси и ефекти врз целото непосредно окружување од аспект на повисока организација, инфраструктурна опременост и уреденост на просторот и се разбира економски ефекти манифестирани преку привлекување на нова работна сила и вработување, доколку е базирана врз принципите на одржлив развој и се одликува со максимално почитување и вградување на нормативите и стандарди за заштита на животната средина.

Домување

Планскиот опфат со намена стоваришта за складирање КО Габрово, Општина Гевгелија, го подржува концептот, кој нуди квалитетни услуги во функција на стопанскиот развој а кој се базира на популацијата и станбениот фонд во населбите во непосредна близина.

Јавни функции

- Планскиот опфат со намена стоваришта за складирање КО Габрово, Општина Гевгелија, е во функција на развој на стопанството и е надвор од урбаниот опфат на најблиските населби така да нема препораки за организација на друг тип јавни функции на неа, што значи дека се исклучени и можностите за било каков конфликт помеѓу два типа на функции.

Сообраќајна инфраструктура

Според Просторниот план на Република Македонија автопатската и магистрална патна мрежа релевантна за предметниот простор е

- E75 што се поклопува со делови со делови од магистралниот пат М-1 (СР-Табановце- Куманово- Велес-Богородица-ГР) коридор за патен сообраќај во насока север-југ
- М-1 (СР Табановце- Куманово-Велес-Богородица-ГР)

Релевантен регионален патен правец за предметната локација влегува во групата на регионални патишта и е со ознака Р1102 –Скопје (Врска со А2 обиколница Скопје-Катланово-Велес-Неготино-Демир Капија-Гевгелија – врска со А1)

При планирање да се почитува Законот за јавни патишта („Службен весник на Република Македонија” број: 84/08, 52/09, 114/09, 124/10, 23/11, 53/11, 44/12, 168/12, 163/13, 187/13, 39/14, 42/14, 166/14, 44/15, 116/15, 150/15, 31/16, 71/16, 163/16 и 174/21). При планирање на локацијата да се почитува Законот за железничкиот систем („Службен весник на Република Македонија” број 91/13-пречистен и 163/13, 42/14, 130/14, 152/15, 31/16, 178/16, 64/18, 302/20) и Законот за сигурност во железничкиот систем („Службен весник на Република Македонија” број 48/10, 23/11, 53/11, 158/11, 137/13, 163/13, 42/14, 166/14, 147/15, 193/15, 31/16, 52/16, 63/16, 71/16, 35/18, 64/18 и 22/20)

Радиокомуникациска и кабелска електронско комуникациска мрежа

Локацијата со намена стоваришта за складирање, КО Габрово, Општина Гевгелија, нема конфликт со постојните и планирани радиокомуникациски и кабелски електронско комуникациски мрежи.

Преку кабелските електронски комуникациски мрежи, на крајните корисници треба да им се обезбеди сигурен пренос на јавни електронски комуникациски услуги со задоволување на одредени општи и посебни услови за квалитет, во согласност со Законот за електронските комуникации и препораките за обезбедување на одредено ниво на квалитет на пренос.

Заштита на животната средина

Со цел да се обезбеди заштита и унапредување на животната средина на просторот со намена стоваришта за складирање КО Габрово, Општина Гевгелија потребно е да се почитуваат одредбите пропишани во законската регулатива од

областа на заштита на животната средина и подзаконските акти донесени врз нивна основа.

Да се внимава да не дојде до искористување на земјиштето на начин и обем со кој би се загрозиле неговите природни вредности. Да се следи и контролира присуството на загадувачки материји во воздухот со цел да се одржи квалитетот на воздухот во граници на дозволените нивоа на емисии.

Да се предвидат соодветни технички зафати за пречистување на отпадните води и имплементација на технологии кои ќе овозможат нивно повторно искористување за истата или друга намена.

Да се контролира квалитетот на пречистените отпадни води пред испуштање во најблискиот реципиент, со цел да се усогласат вредностите на концентрацијата на материите присутни во пречистената отпадна вода со пропишаните гранични вредности на максимално дозволените концентрации на материите присутни во реципиентот.

Да се превземат активности за намалување на бучавата и вибрациите од опремата, со цел да се избегнат негативните ефекти од бучавата и да се почитуваат пропишаните гранични вредности за дозволено ниво на бучава во животната средина.

Организирано управување со отпадот со цел да се минимизира негативното влијание врз животната средина, животот и здравјето на луѓето. Создавачот и/или поседувачот на отпадни материји и емисии ги сноси сите трошоци за санација на евентуално предизвиканите нарушувања во животната средина. Уредување на објектите со заштитно и украсно зеленило. При изборот на вегетацијата да се даде приоритет на видовите (автохтони) со висок биоаккумулативен капацитет за загадувачки материји.

Заштита на природно наследство

Согласно Студијата за заштита на природното наследство, изработена за потребите на Просторниот план на Република Македонија, на просторот со намена стоваришта за складирање, КО Габрово, Општина Гевгелија нема регистрирано ниту евидентирано природно наследство. Доколку при изработка на документацијата за предметниот простор или при уредување на просторот се дојде до одредени нови сознанија за природно наследство кое би можело да биде загрозено со урбанизацијата на овој простор, потребно е да се предвидат соодветни мерки за заштита на природното наследство согласно Законот за заштита на природата.

Заштита на културното наследство

Согласно податоците од Експертниот елаборат за заштита на културното наследство и Археолошката карта на Република Македонија, на подрачјето на катастарската општина Гевгелија, има евидентирани недвижни споменици на културата и археолошки локалитети.

При изработка на документацијата од пониско ниво да се утврди точната локација на евидентираното и регистрираното културно наследство и во таа смисла да се применат соодветните плански мерки за заштита на истото. Доколку при изведување на земјаните работи се најде на археолошки артефакти, односно дојде до откривање на материјални остатоци со културно-историска вредност, потребно е да се постапи во согласност со постоечката законска регулатива (Закон за заштита на културното наследство - „Службен весник на Република Македонија“ број 20/04,

115/07, 18/11, 148/11, 23/13, 137/13, 164/13, 38/14, 44/14, 199/14, 104/15, 154/15, 192/15, 39/16, 11/18, 20/19), односно веднаш да се запре со отпочнатите градежни активности и да се извести надлежната институција за заштита на културното наследство.

Туризам и организација на туристички простори

Предметната локација за која што се наменети Условите за планирање, припаѓа на Средно Вардарски туристички регион со утврдени 6 туристички зони и 24 туристички локалитети и е дел од простори коишто имаат национално туристичко значење. Низ ова подрачје поминува и Транзитен туристички коридор којшто е од меѓународно значење.

Заштита од воени разурнувања, природни и техничко-технолошки катастрофи

Предметната локација за условите за планирање на просторот со намена стоваришта за складирање КО Габрово, општина Гевгелија, се наоѓа во простори со висок степен на загроеност од воени дејства. Според тоа во согласност со Законот за заштита и спасување, задолжително треба да се применуваат мерките за заштита и спасување.

- Задолжителна примена на мерки за заштита од пожар

- Анализираниот простор се наоѓа во подрачје каде се можни потреси со јачина до IX степени по МКС, што наметнува задолжителна примена на нормативно-правна регулатива, со која се уредени постапките, условите и барањата за постигнување на технички конзистентен и економски одржлив степен на сеизмичка заштита, кај изградбата на новите објекти.

Насоки за потребата од спроведување на Стратегиска оцена на влијанието врз животната средина

При донесувањето на Одлука за спроведување или Одлука за не спроведување на стратегиска оцена за документацијата на предметниот простор со намена стоваришта за складирање КО Габрово, општина Гевгелија, задолжително да се земат во предвид насоките за потреба од спроведување на Стратегиска оцена на влијанието врз животната средина, како и забелешките и заклучоците од секторските области опфатени со Просторниот план.



Друштво за градежништво, архитектура, трговија и производство

СТОУН ФОРМ ДООЕЛ

ул. „Маршал Тито“ бр.124, 1480 Гевгелија

archilab.gvg@gmail.com

ПРИЛОЗИ КОН ТЕКСТУАЛЕН ДЕЛ:

1. Имотни листови
2. Податоци, информации и позитивни мислења
3. полномошно

РЕПУБЛИКА СЕВЕРНА МАКЕДОНИЈА
АГЕНЦИЈА ЗА КАТАСТАР НА НЕДВИЖНОСТИ
1105-454/2024 од 12.01.2024 14:13:40



ИМОТЕН ЛИСТ број: 327 ПРЕПИС
Катастарска општина: ГАБРОВО

ЛИСТ А: ПОДАТОЦИ ЗА НОСИТЕЛОТ НА ПРАВОТО НА СОПСТВЕНОСТ							
Ред. бр.	ЕМБГ / ЕМБС	Име и презиме / Назив	Адреса / Седиште	Дел на недвижност	Правен основ на запишување	Бр. на пред. по кој е извршено запишување	Датум и час на запишување
1	6417442	ДТУ БИСКВИТ ДООЕЛ с.Петрово	с.Петрово населено место без уличен систем бб, ГЕВГЕЛИЈА	1/1	договор за дар ОДУ бр.52/2022 одв 14.02.2022 год. Нотар Соња Стојчева.	1112-242/2022	16.02.2022 09:31:50

ЛИСТ Б: ПОДАТОЦИ ЗА ЗЕМЈИШТЕТО (КАТАСТАРСКА ПАРЦЕЛА) И ЗА ПРАВОТО НА СОПСТВЕНОСТ											
Број на катастарска парцела		Викано место/улица	Катастарска			Површина во м2	Сопственост / сосопственост / заедничка сопственост	Право преземено при конверзија на податоците од стариот ел. систем	Бр. на евид. лист	Бр. на пред. по кој е извршено запишување	Датум и час на запишување
основен	дел		култура	класа							
178	1	ТАНАХЦА	33	н	5	1896	СОПСТВЕНОСТ			1112-242/2022	16.02.2022 09:31:50

Легенда на внесени шифри и кратенки:		Опис
Шифра		
33		Плодните земјишта
н		Нива

Тип	Опис
Препис	Цела содржина од имотниот лист



Овластено лице:
Благоја Динев
име и презиме, потпис

РЕПУБЛИКА СЕВЕРНА МАКЕДОНИЈА
АГЕНЦИЈА ЗА КАТАСТАР НА НЕДВИЖНОСТИ
1105-2782/2024 од 01.03.2024 13:37:11



ИМОТЕН ЛИСТ број: 222 ИЗВОД
Катастарска општина: ГАБРОВО

ЛИСТ А: ПОДАТОЦИ ЗА НОСИТЕЛОТ НА ПРАВОТО НА СОПСТВЕНОСТ

Ред. бр.	ЕМБГ / ЕМБС	Име и презиме / Назив	Адреса / Седиште	Дел на недвижност	Правен основ на запишување	Бр. на пред. по кој е извршено запишување	Датум и час на запишување
1	***	РЕПУБЛИКА МАКЕДОНИЈА	ГАБРОВО	1/1		3 / 11	13.06.2011

ЛИСТ Б: ПОДАТОЦИ ЗА ЗЕМЈИШТЕТО (КАТАСТАРСКА ПАРЦЕЛА) И ЗА ПРАВОТО НА СОПСТВЕНОСТ

Број на катастарска парцела		Викано место/улица	Катастарска			Површина во м2	Сопственост / сосопственост / заедничка сопственост	Право преземено при конверзија на податоците од стариот ел. систем	Бр. на евид. лист	Бр. на пред. по кој е извршено запишување	Датум и час на запишување
основен	дел		култура	н	класа						
178	2	ТАНАХЦА	зз	н	5	296	СОПСТВЕНОСТ			1126-4/2020	22.01.2020

Легенда на внесени шифри и кратенки:

Шифра	Опис
зз	Плодните земјишта
н	Нива

Тип	Опис
Извод	Дел од содржината на имотниот лист за избраните парцели или згради



Овластено лице:
Благоја Динев
име и презиме, потпис

ПОДАТОЦИ И ИНФОРМАЦИИ ОД НАДЛЕЖНИ ОРГАНИ НА ДРЖАВНАТА УПРАВА И КОМУНАЛНИ ПРЕТПРИЈАТИЈА

На барање на изготвувачот на овој Урбанистички проект, за проектниот опфат, преку системот е-урбанизам, побарани се податоци и информации од надлежните комунални претпријатија и државни институции.

Податоците и информациите добиени во законскиот рок се приложени како составен дел од проектната документација на Урбанистичкиот проект.

Список на добиени податоци и информации

1. МЕПСО бр.11-6196/1 од 20.10.2023 год.
2. Македонски Телеком АД Скопје бр. 56211 од 25.10.2023 год.
3. ЕВН бр.10-22/4-437 од 27.10.2023год.
4. АЕК бр. 1404-1885/2 од 06.11.2023
5. ДЗС Гевгелија бр. 09-62/2 од 19.03.2024 год.
6. Управа за заштита на културно наследство бр. 17-1214/2 од 28.03.2024 год.



Број на постапката:
56211

Статус:
Кај општини/институции

Наслов

УП вон опфат на урбанистички план за КП 178/1 КО Габрово, општина Гевгелија

Датум на креирање

17.10.2023











Иницијатор

Друштво за градежништво, архитектура, трговија и производство
СТОУН ФОРМ ДООЕЛ увоз-извоз Гевгелија

Надлежен орган

/

Документи за барањето

 Име на документот	Тип на документ	Креирано од	Креирано на	Опис	Дигитален Потпис	
56211-17-1214-2	Податоци и информации	integrirana.zastita@uzkn.gov.mk	01.04.2024 10:26:25	UZKN	Да	
1404-1885 AEK-DWG	Податоци и информации	Haki.Selimi@aec.mk	07.11.2023 09:18:55		Да	
1404-1885-2	Податоци и информации	Haki.Selimi@aec.mk	07.11.2023 09:18:51		Да	
izdavanje_podatoci_e_urbanizam_	Податоци и информации	marko.birachoski@evn.mk	03.11.2023 12:02:52		Не	
Odgovor-Telekom	Податоци и информации	Nikolce.Tasevski@telekom.mk	28.10.2023 07:48:56	Допис Македонски Телеком АД Скопје	Да	
АД МЕПСО	Податоци и информации	aleksandark@mepso.com.mk	24.10.2023 14:22:28	податоци. АД МЕПСО	Не	
барање-општина	Друг тип на документ	a.aleksandrova@yahoo.com	17.10.2023 13:16:43		Да	
барање-институции	Друг тип на документ	a.aleksandrova@yahoo.com	17.10.2023 13:16:38		Да	
Ажурирана подлога	Ажурирани геодетски подлоги	a.aleksandrova@yahoo.com	17.10.2023 13:16:33		Да	

Институции

Додади институција

Пребарај 


Надворешна институција	Датум на испраќање	Датум на одговор	Мислење	Испратено
МИНИСТЕРСТВО ЗА КУЛТУРА	01.03.2024	/		<input checked="" type="checkbox"/>
Управа за заштита на културно наследство	01.03.2024	01.04.2024		<input checked="" type="checkbox"/>
МЖСПП - Сектор за природа	01.03.2024	/		<input checked="" type="checkbox"/>
МЖСПП - Сектор за води	01.03.2024	/		<input checked="" type="checkbox"/>
ДЗС Гевгелија	01.03.2024	/		<input checked="" type="checkbox"/>
МИНИСТЕРСТВО ЗА ЖИВОТНА СРЕДИНА	17.10.2023	/		<input checked="" type="checkbox"/>
ЈП Комуналец, Гевгелија	17.10.2023	/		<input checked="" type="checkbox"/>
Евн КЕЦ Гевгелија	17.10.2023	/		<input checked="" type="checkbox"/>
МЕПСО АД Скопје	17.10.2023	/		<input checked="" type="checkbox"/>
Агенција за електронски комуникации	17.10.2023	07.11.2023		<input checked="" type="checkbox"/>

[← Претходни](#) **1** [2](#) [Следни →](#)

Прикажани 1 - 10 од 11 ставки

Општини


Додади општина

Пребарај 

Општина	Датум на испраќање	Датум на одговор	Мислење	Испратено
ГЕВГЕЛИЈА	17.10.2023	07.11.2023		<input checked="" type="checkbox"/>

Институции

Додади институција

Пребарај 

Надворешна институција

▼ Датум на испраќање

Датум на одговор

Мислење

Испратено

Македонски Телеком АД-Скопје

17.10.2023

28.10.2023



← Претходни 1 2 Следни →

Прикажани 11 - 11 од 11 ставки

До

Стоун форм

ул. Маршал Тито бр. 124

Гевгелија

Максим Горки бр.4, 1.000 Скопје

Т: Кабинет на генерален директор
+ 389 (0) 23 149 811

Подружница СЕПС
+ 389 (0) 23 149 814

Подружница СПМ
+ 389 (0) 23 149 813

Ф: + 389 (0) 23 111 160

www.mepso.com.mk

Бр.11-6196/1

20.10.2023

Предмет: Податоци за постојни и планирани електроенергетски објекти

Врз основа на Вашето барање бр.0701-072/1 од 17.10.2023 год., предмет креиран на Е-урбанизам на 17.10.2023 година со број на постапка 56211 (наш број 11-6196 од 19.10.2023 година) за податоци и информации потребни за изработка на Урбанистички проект вон опфат на Урбанистички план за КП 178/1, КО Габрово во Општина Гевгелија, со намена Г 4.1 – стоваришта за складирање на стока на затворен или отворен простор, Ве известуваме дека предметниот плански опфат **НЕ СЕ ПРЕСЕКУВА** со ЕЕ објекти во сопственост на АД МЕПСО.

Изработил: Александар Костевски

Проверил: Јасмина Ставрова

Eli

Popovska

Digitally signed by
Eli Popovska

Date: 2023.10.24
10:37:21 +02'00'

по овластување од Генерален директор
бр.02-10/112 од 06.03.2019 год.
Раководител на Служба за ГИС



Македонски Телеком АД, Кеј 13-ти Ноември бр. 6, 1000 Скопје

Бр: 56211

Дата: 25.10.2023

До

Друштво за градежништво, архитектура, трговија и производство

СТОУН ФОРМ ДООЕЛ, ГЕВГЕЛИЈА

ул. Маршал Тито бр.124, 1480 Гевгелија

Ваше упатување Барање на податоци и информации

Наше контакт лице Перо Ѓорѓески, Елизабета Манева

Телефон +389 70 200 736; +389 70 200 571

Во врска со Известување за планирани и постојни тк инсталации

Почитувани,

Во врска со Вашето Барање, добиено преку системот е-урбанизам, со кое што барате податоци за изработка на УП вон опфат на урбанистички план за КП 178/1 КО Габрово, општина Гевгелија, Ве известуваме дека во границите на планскиот опфат нема постојна МКТ инфраструктура.

Напомена: Информациите содржани во овој документ се доверливи и тие се наменети за користење само од страна на примателот. Примателот е обврзан да превземе разумно ниво на грижа заради заштита на доверливите информации содржани во документот. Воедно, примателот е обврзан документот или било кој дел од неговата содржина да не го открива или дистрибуира на трети лица кои не се засегнати со актуелниот предмет, а заради спречување на можни злоупотреби.

Со почит,

Македонски Телеком АД Скопје

DEVOPS активности на оптика

и мрежи од следна генерација

По овластување на

Дејан Влаховиќ

МАКЕДОНСКИ ТЕЛЕКОМ АД-СКОПЈЕ

Адреса: Кеј 13-ти Ноември 6, 1000 Скопје, Република Северна Македонија

Телефон: +389 2 3100 200 | Факс: +389 2 3100 300 | Internet: www.telekom.mk

Контакт центар за приватни корисници: +389 2 122, +389 70 122 | E-Mail: kontakt@telekom.mk

Контакт центар за деловни корисници: +389 2 120, +389 70 120 | E-Mail: biznis.kontakt@telekom.mk

ЕМБС: 5168660 | Основна главнина: МКД 9.583.887.733,00

ISO 9001, ISO 14001 и ISO 27001 сертифицирана компанија

ЕЛЕКТРОДИСТРИБУЦИЈА ДООЕЛ Скопје
Друштво за дистрибуција на електрична енергија
Бр. 10-22/4 – 437 од 27.10.2023 год
Скопје

Одговорно лице: Марко Бирачоски

Контакт телефон: +389 72 933 219

Предмет: Издавање на податоци за електроенергетски објекти и инфраструктура од ЕЛЕКТРОДИСТРИБУЦИЈА ДООЕЛ, Скопје

Почитувани,

Во врска со Вашиот допис број 0701-072/1 од 17.10.2023 година, со кој барате да Ви издадеме податоци за електроенергетски објекти и инфраструктура од ЕЛЕКТРОДИСТРИБУЦИЈА ДООЕЛ, Скопје за изработка за УП вон опфат на урбанистички план за КП 178/1 КО Габрово, општина Гевгелија, Ве известуваме дека во согласност со податоците од службената евиденција, располагаме со следните податоци:

- 110(35)kV Трафостаница
- 110kV Подземна мрежа
- 110kV Надземна мрежа
- 35kV Подземна мрежа
- 35kV Надземна мрежа

- 10(20)/0.4kV Трафостаница
- 10(20)kV Подземна мрежа
- 10(20)kV Надземна мрежа

- 0.4kV Подземна мрежа
- 0.4kV Надземна мрежа

Друго – Нема електрична мрежа во сопственост на EVN

Составен дел на овој одговор е и прилог – графички приказ (подлога во pdf и dwg формат со соодветно обележани леери) со вцртани електроенергетски објекти и инфраструктура според податоците од службената евиденција.

НАПОМЕНА: Податоците кои ви ги даваме се од наша службена евиденција и постои можност да има отстапување во точноста на координатите на електроенергетските објекти на терен. Задолжително да се изготви ажурирана геодетска подлога која треба точно да ги претставува положбените и висинските податоци за сите видливи природни и изградени објекти под и над површината на земјата во рамки на опфатот.

Препорачуваме при изработката на планската документација, а соодветно на типот на документација за која се бараат податоци, да се планираат (вцртаат) траси во тротоарите од двете страни, во кои би се положувале електроенергетски објекти од различни напонски нивоа и маркици за трансформаторски станици (согласно потребната потрошувачка). Премините преку пат да се предвидат да бидат согласно стандардите за премин на електроенергетска инфраструктура.

Задолжително да се предвиди заштитен појас на електроенергетските објекти согласно Мрежните правила за дистрибуција на електрична енергија

При постоење на подземна инфраструктура во дадениот опфат, потребно е да се обратите до најблискиот Корисничко Енерго Центар, за проценка дали е потребно присуство на стручен вработен на лице место при реализирањето на активностите во предметниот опфат.

Потврдата е од ограничено времетраење во рок од 3 месеци од датумот на нејзиното издавање.

Со почит,
Електродистрибуција ДООЕЛ Скопје
Оддел Мрежен Инженеринг



Наш број: 1404-1885/2
Скопје: 06.10.2023г.

**ДО: Друштво за градежништво, архитектура, трговија и производство СТОУН ФОРМ ДООЕЛ
увоз-извоз Гевгелија
Гевгелија**

Предмет: Одговор на барање за податоци за ТК мрежи
Врска: Ваше барање преку е-урбанизам

Во врска Вашето Барање за достава на податоци за УП вон опфат на урбанистички план за КП 178/1 КО Габрово, општина Гевгелија, према доставената ситуација, во прилог ви доставуваме податоци со кои во моментов располага Агенцијата за електронски комуникации.

Прилог:
-Податоци на изградени јавни
електронски комуникациски мрежи -во електронска форма

Сектор за телекомуникации
Изработил:
Хаки Селими 31.10.2023г.

Раководител на Сектор,
д-р Борис Арсов

ДИРЕКТОР:
Jeton Akiku



АЕК-401.03



19 Март 2024 година

Архивски број:



До
ДГАТП СТОУН ФОРМ ДООЕЛ, ГЕВГЕЛИЈА
ул. Маршал Тито бр.124
1480 Гевгелија

Предмет: Податоци и информации, доставува,-
Врска: Ваш акт бр 0701-072/1 /1 од 18.03.2024 година

Согласно член 27 став 1 и член 47 од Законот за урбанистичко планирање („Службен весник на Република Северна Македонија, бр. 32/2020), Подрачното одделение за заштита и спасување Гевгелија во Дирекција за заштита и спасување, информира:

Почитувани,

Ве известуваме дека Дирекцијата за заштита и спасување не располага ниту има податоци за постоечка или планирана инфраструктура на планскиот опфат за изработка на Урбанистичкиот проект во опфат на урбанистичкиот план за КП 178/2 КО Габрово, Општина Гевгелија со намена Г 4.1 – Стоваришта за складирање на стока на затворен или отворен простор .

Воедно Дирекцијата за заштита и спасување Ви доставува претходни услови за заштита и спасување кои согласно

- Законот за заштита и спасување (Законот за заштита и спасување („Службен весник на Република Македонија“ бр. 36/04, 49/04, 86/08, 124/10, 18/11, 41/14, 129/15, 71/16, 106/16 и 83/18 и „Службен весник на Република Северна Македонија“ бр.215/21),
- Процената на загрозеност на опфатот за кој се однесува деталниот урбанистички план,
- Уредбата за начинот на применување на мерките за заштита и спасување при планирање на просторот и населбите, во проектите и при изградба на објектите, како и учество во технички преглед (Сл. весник на РСМ, бр. 105/05)

и други прописи кои ја регулираат оваа област, треба да бидат вградени при изработка на Урбанистичкиот проект во опфат на урбанистичкиот план за КП 178/2 КО Габрово, Општина Гевгелија со намена Г 4.1 – Стоваришта за складирање на стока на затворен или отворен простор.

Како и Ве информираме како подрачно одделение за заштита и спасување дека немам пристап до Е-Урбанистички планови.

Во делот **МЕРКИ ЗА ЗАШТИТА И СПАСУВАЊЕ**, да се опфатат следните мерки:

1. ЗАШТИТА И СПАСУВАЊЕ ОД ПОЖАРИ, ЕКСПЛОЗИИ И ОПАСНИ МАТЕРИИ

При изработка на Основен проект за објектите кои се предвидува да бидат изградени од цврста градба (придружни објекти), треба да се почитуваат пропишаните мерки за заштита од пожари, согласно Законот за заштита и спасување („Службен весник на Република Македонија“ бр. 36/04, 49/04, 86/08, 124/10, 18/11, 41/14, 129/15, 71/16, 106/16 и 83/18 и „Службен весник на Република Северна Македонија“ бр.215/21), Законот за пожарникарство („Службен весник на Република Македонија“ бр 67/04, 81/07, 55/13, 158/14, 193/15, и 39/16и („Службен весник на Република Северна Македонија“152/19) и другите позитивни прописи со кои е регулирана оваа област.

Во однос на заштитата од пожари, во наведената документација да се реши и громобранската инсталација, со цел да нема појава на зголемено пожарно оптоварување.

2. ЗАШТИТА И СПАСУВАЊЕ ОД УРНАТИНИ

Заштитата од урнатини, како превентивна мерка, се утврдува во урбанистичките решенија во текот на планирање на просторот, урбанизирање на населбите и изградбата на објектите.

Во урбанистичките решенија се утврдува претпоставениот степен на урнатини, нивниот однос према слободните површини и степенот на проодност на сообраќајниците. При проектирањето да се води сметка да не се создаваат тесни грла на сообраќајниците и зони на тотални урнатини.

Заштитата од урнатини се обезбедува со изградба на оптимално отпорни објекти согласно сеизмолошката карта на РСМ, кои се изградени со помала количина на градежен материјал и релативно помали тежини.

3. ЗАШТИТА И СПАСУВАЊЕ ОД ПОПЛАВИ, УРИВАЊЕ НА БРАНИ И ДРУГИ АТМОСФЕРСКИ НЕПОГОДИ

При изработка на Урбанистичката Планска Документација да се предвидат и пропишат мерките за заштита од поплави, уривање на брани и други атмосферски

непогоди согласно Законот за заштита и спасување („Службен весник на Република Македонија“ бр. 36/04, 49/04, 86/08, 124/10, 18/11, 41/14, 129/15, 71/16, 106/16 и 83/18 и „Службен весник на Република Северна Македонија“ бр.215/21), и другите позитивни прописи со кои е регулирана оваа област.

4. ЗАШТИТА И СПАСУВАЊЕ ОД СВЛЕКУВАЊЕ НА ЗЕМЈИШТЕТО

При изработка на Државната урбанистичка планска документација, со оглед на конфигурацијата на теренот, претпоставува можно настанување на свлекување на земјиштето, потребно е да се изготви елаборат од извршени геомеханички, геолошки и хидролошки испитувања.

5. РАДИОЛОШКА, ХЕМИСКА И БИОЛОШКА ЗАШТИТА

Да се предвидат мерките за радиолошка, хемиска и биолошка заштита.

Согласно Процената на загрозеност од природни непогоди и други несреќи на опфатот за кој се однесува урбанистичкиот план, а имајќи ги предвид одредбите од Законот за заштита и спасување („Службен весник на Република Македонија“ бр. 36/04, 49/04, 86/08, 124/10, 18/11, 41/14, 129/15, 71/16, 106/16 и 83/18 и „Службен весник на Република Северна Македонија“ бр.215/21), може да се вградат и други мерки за заштита и спасување.

Согласно член 53 и 54 од Законот за заштита и спасување („Службен весник на Република Македонија“ бр. 36/04, 49/04, 86/08, 124/10, 18/11, 41/14, 129/15, 71/16, 106/16 и 83/18 и „Службен весник на Република Северна Македонија“ бр.215/21);

Мерките за заштита и спасување задолжително се применуваат:

- 1) при планирањето и уредувањето на просторот и населбите;
- 2) во проектите, за објекти и технолошки процеси наменети за складирање, производство и употреба на опасни материи, нафта и нејзини деривати, енергетски гасови, јавниот сообраќај, црна и обоена металургија, како и за јавна, административна, културна, туристичко-угостителска дејност и
- 3) при изградба на објекти и инфраструктура.

Начинот на применувањето на мерките за заштита и спасување, при планирањето и уредувањето на просторот и населбите, во проектите и при изградба на објектите, како и учество во техничкиот прием, Владата го уредува со Уредбата за начинот на применување на мерките за заштита и спасување при планирање на просторот и населбите, во проектите и при изградба на објектите, како и учество во технички преглед (Сл. весник на РСМ, бр. 105/05)

Во функција на уредувањето на просторот задолжително се обезбедува:

- 1) изградба на објекти отпорни на сеизмички дејства;
- 2) регулирање на водотеците и изградба на систем на одбранбени насипи;
- 3) изградба на снегозаштитни појаси и пошумување на голините;

- 4) обезбедување на противпожарни пречки;
- 5) изградба на објекти за заштита и
- 6) изградба на потребната инфраструктура

Исто така, при проектирањето, да се имаат предвид одредбите од Правилникот за мерки за заштита и спасување од пожари, експлозии и опасни материи. („Службен весник на Република Северна Македонија бр.231/20), како и обврската при изградба на објекти да се изготвува техничка документација – елаборат за заштита од пожари, експлозии и опасни материи кој е дел од процесот за добивање на одобрение за градење.

Наведените претходни услови треба да се вградат во изработка на Урбанистичкиот проект во опфат на урбанистичкиот план за КП 178/2 КО Габрово , Општина Гевгелија со намена Г 4.1 – Стоваришта за складирање на стока на затворен или отворен простор.



Раководител на ПОЗС Гевгелија
Александра Ичев

Alex

Доставено до:

- насловот
- архива



28-03-2024
Бр. 17-1214/2
----- год
Скопје

До
СТОУН ФОРМ ДООЕЛ
ул. Маршал Тито 124
1480 Гевгелија

Предмет: Податоци и информации
Врска: Ваше барање 0701-072/1 од 17.10.2023

Во врска со вашето барање за добивање податоци за постоење на културно наследство за изработка на урбанистички проект вон опфат на урбанистички план со намена Г4.1 за КП 178/1, КО Габрово, општина Гевгелија, Управата за заштита на културното наследство ја разгледа доставената и постојната документација и констатира дека во границите на опфатот нема заштитени добра, ниту добра за кои основано се претпоставува дека претставуваат културно наследство.


Доколку при реализација на проектот се појави археолошко наоѓалиште, односно предмети од археолошко значење, треба да се постапи во согласност со одредбите според член 65 од Законот за заштита на културното наследство („Службен весник на Република Македонија” бр. 20/04, 115/07, 18/11, 148/11, 23/13, 137/13, 164/13, 38/14, 44/14, 199/14, 104/15, 154/15, 192/15, 39/16, 11/18 и 20/19).

Со почит,

Изработил: Ф. Донеvски
Одобрил: м-р Б. Јовановска



В.Д. Директор,
М-р. Зоран Павлов



ПОЛНОМОШНО

Од ДТУ Бисквит ДООЕЛ со ЕМБГ 6417442 и седиште на ул. С. ПЕТРОВ го ополномоштува правниот субјект ДГАТП СТОУН ФОРМ ДООЕЛ, Гевгелија и лицето **Александра Александрова-Кирова**, со ЕМБГ 0411975496503 за прибирање на сите потребни документи и за електронско поднесување на истите преку системот е-урбанизам, за изработка и одобрување на Урбанистички проект вон опфат на урбанистички план за КП 178/1 и 178/2 КО Габрово, општина Гевгелија.

Гевгелија

2024год.



Давател на полномошно:

ДТУ Бисквит ДООЕЛ

Голан
DA



Јас, НОТАР Цеца Малева Стоев
за подрачјето на Основен суд Гевгелија, ул.7-ми
Ноември бр.1

Потврдувам дека
за БИСКВИТ ДООЕЛ с.Петрово Гевгелија, Населено
место без улучен систем Петрово, Гевгелија, Гевгелија,
ЕМБС: 6417442, застапникот по закон Горан Ангелов,
ул./ бр./ с.Петрово, Гевгелија, во мое присуство
своерачно го потпиша писменото,
Идентитетот на учесникот го утврдив самиот врз основа
на лична карта бр.: А1770251 Издадена од МВР
Гевгелија

Потписот - ракознакот на писменото е втиснат.

Согласно чл. 86 став (4) од Законот за
нотаријатот, учесниците се известени дека нотарот не е
одговорен за содржината на писменото ниту е должен
да испитува дали учесниците се овластени за таа
правна работа.

Нотарската такса за заверка по тарифен број 10
т. 2 од Законот за судски такси во износ од 50 денари
наплатена и поништена на примерокот кој останува за
архивирање.

Нотарската награда е пресметана во износ од
100 денари.

Број УЗП 356/2024

Во Гевгелија 25.01.2024

НОТАР

Цеца Малева Стоев





Друштво за градежништво, архитектура, трговија и производство
СТОУН ФОРМ ДООЕЛ
ул. „Маршал Тито“ бр.124, 1480 Гевгелија
archilab.gvg@gmail.com

СОДРЖИНА НА ПРОЕКТОТ:

3. ДОКУМЕНТАЦИОНА ОСНОВА НА УРБАНИСТИЧКИ ПРОЕКТ

➤ ГРАФИЧКИ ДЕЛ

1. Услови за планирање
2. Ажурирана геодетска подлога
3. Карта на изграден градежен фронт и комунална супраструктура
4. Карта на изградена комунална инфраструктура



СЕКТОР ЗА ПРОСТОРНО ПЛАНИРАЊЕ

DEPARTAMENTI PËR PLANIFIKIM HAPËSINOR

Арх.бр. УП1-15 871/2024

Дата.....
07-05-2024

Врз основа на член 42, став (1) и став (9) од Законот за урбанистичко планирање ("Службен весник на Република Северна Македонија" бр. 32/20 и 111/23), а во врска со член 4, став (3) од Законот за спроведување на Просторниот план на Република Македонија ("Службен весник на Република Македонија" бр. 39/04), министерот за животна средина и просторно планирање, го донесе следното:

РЕШЕНИЕ**за Услови за планирање на просторот**

1. Со ова Решение на Општина Гевгелија се издаваат **Услови за планирање на просторот со намена стоваришта за складирање на КП 178/1 и КП 178/2, КО Габрово, Општина Гевгелија.**

Површината на планскиот опфат изнесува 0,22 ha.

Видот на планската документација да се усогласи со Законот за урбанистичко планирање и Правилникот за урбанистичко планирање.

Условите за планирање на просторот треба да представуваат влезни параметри и насоки при планирањето на просторот и поставување на планските концепции и решенија по сите области релевантни за планирањето на просторот во соодветниот плански документ, во согласност со Просторниот план на Република Македонија.

2. Условите за планирање на просторот од точка 1 на ова Решение, изработени од Агенцијата за планирање на просторот **со тех. бр. У10624** се составен дел на Решението.

3. Условите за планирање на просторот со намена стоваришта за складирање на КП 178/1 и КП 178/2, КО Габрово, Општина Гевгелија, содржат општи и посебни одредби, насоки и решенија и заклучни согледувања со обврзувачка активност од планската документација од повисоко ниво и графички прилози кои претставуваат Извод од планот.

4. Меѓу приоритетните определби на Просторниот план е заштита на земјоделското земјиште, а особено стрикното органичување на трансформацијата на земјиштето од I-IV бонитетна класа за неземјоделско користење, како и зачувување на квалитетот и природна плодност на земјиштето. **Планскиот опфат зафаќа земјоделско земјиште од 5-та бонитетна класа.**



СЕКТОР ЗА ПРОСТОРНО ПЛАНИРАЊЕ

DEPARTAMENTI PËR PLANIFIKIM HAPËSINOR

5. Донесувачот или изработувачот кој ја подготвува планската документација е должен да ги прибави сите податоци што произлегуваат од општите и посебните мерки за заштита на животната средина, природата и водите за конкретниот зафат и за соседните подрачја што граничат со планскиот опфат, а што се неопходни за изработување на урбанистичкиот план или урбанистички проект, согласно член 47 од Законот за урбанистичко планирање (“Службен весник на Република Северна Македонија” бр. 32/20 и 111/23).

6. При донесувањето на Одлука за спроведување или Одлука за не спроведување на стратегиска оцена за документацијата за предметниот простор со намена стоваришта за складирање на КП 178/1 и КП 178/2, КО Габрово, Општина Гевгелија, задолжително да се земат во предвид насоките за потреба од спроведување на Стратегиска оцена на влијанието врз животната средина, како и забелешките и заклучоците од секторските области опфатени со Просторниот план на Република Македонија.

ОБРАЗЛОЖЕНИЕ

Општина Гевгелија, врз основа на член 42, став (1) од Законот за урбанистичко планирање (“Службен весник на Република Македонија” бр. 32/20 и 111/23), поднесе барање преку е-урбанизам, со број на постапка УПП 58604 од 15.01.2024 година, до Агенцијата за планирање на просторот за издавање на Услови за планирање на просторот со намена стоваришта за складирање на КП 178/1 и КП 178/2, КО Габрово, Општина Гевгелија.

Согласно член 42, став (8) од истоимениот закон, Агенцијата за планирање на просторот ги изработи Условите за планирање на просторот со намена стоваришта за складирање на КП 178/1 и КП 178/2, КО Габрово, Општина Гевгелија и ги достави до Министерството за животна средина и просторно планирање под бр. УП1-15 871/2024 од 19.04.2024 година.

Условите за планирање на просторот со намена стоваришта за складирање на КП 178/1 и КП 178/2, КО Габрово, Општина Гевгелија, претставуваат влезни параметри и смерници при планирањето на просторот и поставувањето на планските концепции и решенија по сите области релевантни за планирањето на просторот.



СЕКТОР ЗА ПРОСТОРНО ПЛАНИРАЊЕ

DEPARTAMENTI PËR PLANIFIKIM HAPËSINOR

Заклучните согледувања, дефинирани во Условите за планирање на просторот кои произлегуваат од Просторниот план на Република Македонија претставуваат обврзувачки активности во понатамошното планирање на просторот.

Врз основа на горенаведеното, се одлучи како во диспозитивот на ова решение

ПРАВНА ПОУКА: Против решението за услови за планирање на просторот може да се поведе управен спор пред надлежен суд во рок од 15 дена од приемот на решението.



МИНИСТЕР
Каја Шукова

Изготвил: Исмаил Шехаби

Одобрил: Соња Фурнаџиска

Согласен: Дајана Марковска Ристеска





**УСЛОВИ ЗА ПЛАНИРАЊЕ НА ПРОСТОРОТ
СО НАМЕНА СТОВАРИШТА ЗА СКЛАДИРАЊЕ
НА КП 178/1 И КП 178/2, КО ГАБРОВО
ОПШТИНА ГЕВГЕЛИЈА**

КОИ ПРОИЗЛЕГУВААТ ОД ПРОСТОРНИОТ ПЛАН НА РЕПУБЛИКА МАКЕДОНИЈА

Тех. бр. Y10624

Скопје, април 2024

УСЛОВИ ЗА ПЛАНИРАЊЕ НА ПРОСТОРОТ
СО НАМЕНА СТОВАРИШТА ЗА СКЛАДИРАЊЕ
НА КП 178/1 И КП 178/2, КО ГАБРОВО
ОПШТИНА ГЕВГЕЛИЈА

КОИ ПРОИЗЛЕГУВААТ ОД ПРОСТОРНИОТ ПЛАН НА РЕПУБЛИКА МАКЕДОНИЈА

Барател: Општина Гевгелија

Тех.бр. У10624

Раководител на задачата:
Александар Ивановски, д.и.а.
/ Планер урбанист /

Контролирал
Раководител на сектор за просторно планирање:
д-р Душица Трпчевска Ангелковиќ, д.и.а.
/ Раководител на сектор за просторно планирање /

Агенција за планирање на просторот

Директор

м-р Андријана Андреева, д.и.а.

Скопје, април 2024

УСЛОВИ ЗА ПЛАНИРАЊЕ НА ПРОСТОРОТ

со намена стоваришта за складирање на КП 178/1 и КП 178/2

КО Габрово

ОПШТИНА ГЕВГЕЛИЈА

На седницата одржана на 11.06.2004 година, Собранието на Република Македонија, го донесе Просторниот план на Република Македонија како највисок, стратешки, долгорочен, интегрален и развоен документ, заради утврдување на рамномерен и одржлив просторен развој на државата, определување на намената, како и уредувањето и користењето на просторот.

Со Просторниот план се утврдуваат условите за хумано живеење и работа на граѓаните, рационалното управување со просторот и се обезбедуваат услови за спроведување на мерки и активности за заштита и унапредување на животната средина и природата, заштита од воени дејствија, природни и технолошки катастрофи.

Со донесувањето на Планот се донесе и Закон за спроведување на Просторниот план на Република Македонија ("Службен весник на Република Македонија", број 39/2004).

Со Законот се уредуваат условите начините и динамиката на спроведувањето на Просторниот план, како и правата и одговорностите на субјектите во спроведувањето на Планот.

Законот за спроведување на Просторниот план на Република Македонија, се заснова врз следните основни начела:

- јавен интерес на Просторниот план на Република Македонија;
- единствен систем во планирањето на просторот;
- јавност во спроведувањето на Просторниот план;
- стратешкиот карактер на просторниот развој на државата;
- следење на состојбите во просторот;
- усогласување на стратешките документи на државата и сите зафати и интервенции во просторот;
- **координација на Просторниот план на Република Македонија, со другите просторни и урбанистички планови и другата документација за планирање и уредување на просторот, како и со субјектите за вршење на стручни работи во спроведувањето на Планот.**

Спроведувањето на Планот подразбира задолжително усогласување на соодветните стратегии, основи, други развојни програми и сите видови на планови од пониско ниво, со Просторниот план.

Според член 4 од овој Закон, Просторниот план, се спроведува со изготвување и донесување на просторни планови на региони, просторни планови на подрачја од посебен интерес, просторен план на општина, на општините во градот Скопје и на Градот Скопје, како и со **урбанистички планови за населените**

места и друга документација за планирање и уредување на просторот, предвидена со закон.

За изработка и донесување на плановите од став 2 на овој член, Министерството надлежно за работите на просторното планирање, издава *Решение за Услови за планирање на просторот*.

Условите за планирање на просторот се со намена стоваришта за складирање на КП 178/1 и КП 178/2 КО Габрово, Општина Гевгелија.

Површината на планскиот опфат изнесува 0,22 ha.

Видот на планската документација да се усогласи со Законот за урбанистичко планирање и Правилникот за урбанистичко планирање.

Условите за планирање треба да претставуваат влезни параметри и насоки при планирањето на просторот на населбата и поставување на планските концепции и решенија по сите области релевантни за планирањето на просторот, обработени во согласност со Просторниот план на Република Македонија.

Основни определби на Просторниот план на Република Македонија

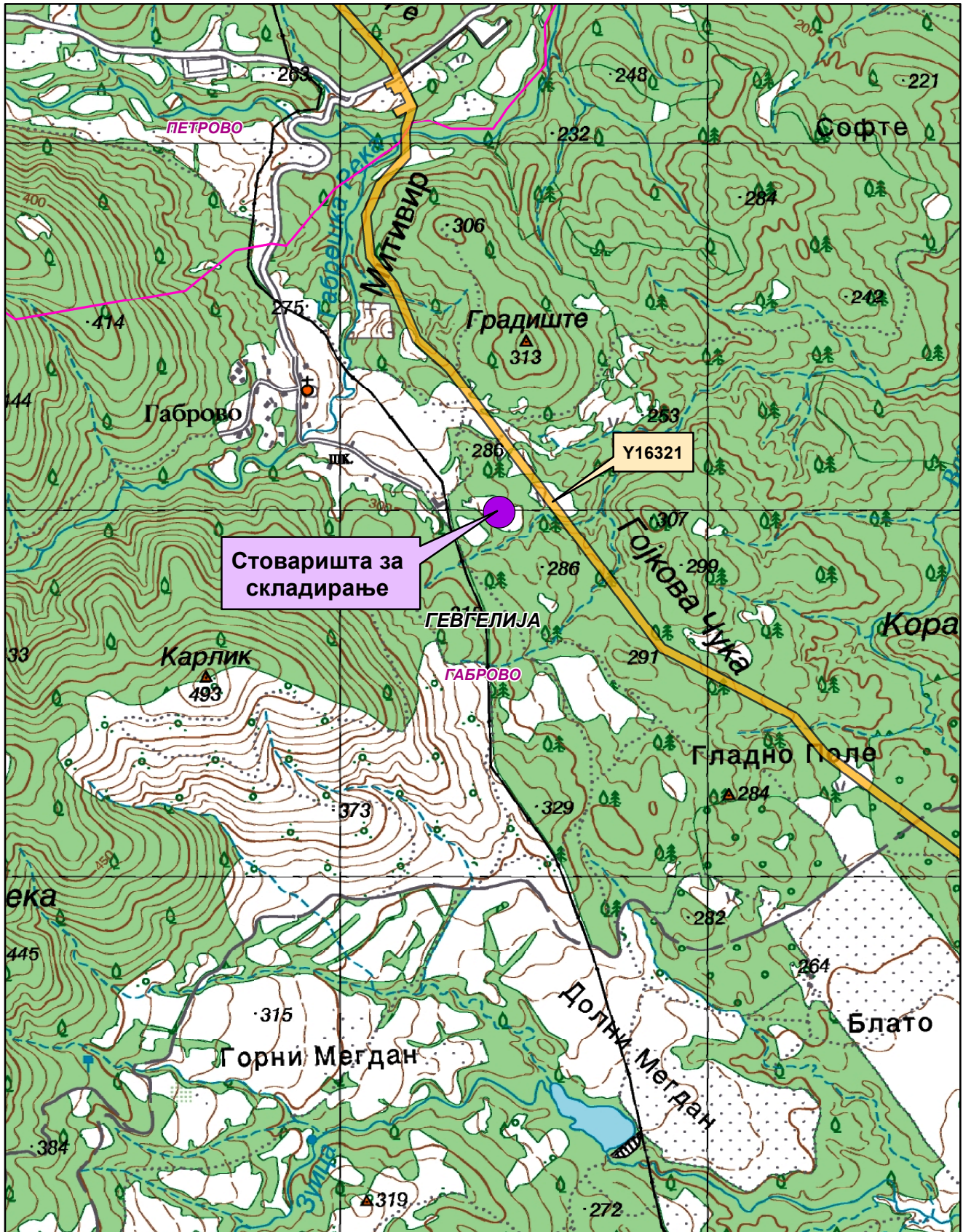
Основната стратешка определба на Просторниот план на Републиката е остварување на повисок степен на вкупната функционална интегрираност на просторот на државата, како и обезбедување услови за значително поголема инфраструктурна и економска интеграција со соседните и останатите европски земји.




Остварувањето на повисок степен на интегрираност на просторот на Републиката подразбира *намалување на регионалните диспропорции*, односно квалитативни промени во просторната, економската и социјалната структура. Во инвестиционите одлуки, стриктно се почитуваат локационите, техно-економските и критериумите за заштита на животната средина, кои се усвоени на национално ниво. Една од основните цели на Просторниот план се однесува на штедење, рационално користење и заштита на природните ресурси, искористување на погодностите за производство и *лоцирање на активности на простори врзани со местото на одгледување или искористување*.

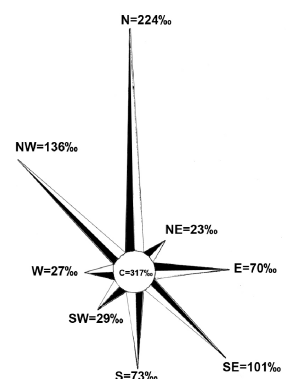
Меѓу приоритетните определби на Просторниот план е заштитата на земјоделското земјиште, а особено стриктното ограничување на трансформацијата на земјиштето од I - IV бонитетна класа за неземјоделско користење, како и зачувување на квалитетот и природната плодност на земјиштето.

Во напорите за унапредување на квалитетот на живеењето во Републиката, посебно тежиште се става на унапредувањето и заштитата на животната средина. Состојбата на животната средина и еколошките барања се битен фактор на ограничување во планирањето на активностите, заради што е неопходна процена на влијанијата врз животната средина. Посебно значење имаат заштитата и промоцијата на вредните природни богатства и поголемите подрачја со посебна намена и со природни вредности, важни за биодиверзитетот и квалитетот на животната средина, како и заштитата и промоцијата, или соодветниот третман на културното богатство согласно со неговата културолошка и цивилизациска важност и значење.

Местоположба на локацијата и ружа на ветрови



-  Општинска граница
-  Катастарска граница
-  Интерконективен гасовод-Y16321



Природни и климатски карактеристики

Природните карактеристики на едно подрачје претставуваат збир на вредности и обележја создадени од природата без учество и влијание на човекот. Во нив спаѓаат географската и геопрометната положба на подрачјето, релјефните карактеристики, геолошки, сеизмички, педолошки и климатски карактеристики.

Условите за планирање на просторот се изработуваат за КО Габрово, Општина Гевгелија. Предметната локација се наоѓа југоисточно од населено место Габрово на надморска височина од 280-285 метри.

Субмедитеранското подрачје во Република С.Македонија ги опфаќа најниските делови од долниот тек на реката Вардар до Грчката граница (Гевгелиската, Валандовската и Дојранската котлина). Надморската височина на ова подрачје е од 59 до 500m.

Ова подрачје од север и од северозапад е ограничено со планините: Градишка Планина, Плауш, Беласица и Кожуф, кои влијаат како заштитна препрека врз времето и климата на ова подрачје, модифицирајќи ги студените (континенталните) воздушни маси кои се транспортираат кон јужните делови од Балканскиот Полуостров. Од друга страна пак ова подрачје е значително подотворено кон Егејското Море од каде допираат влијанијата на Медитеранот и се чувствуваат карактеристиките на медитеранските особености на времето и климата било преку формирање на топли и влажни воздушни маси кои имаат карактеристики на Медитеранот или преку други атмосферски нарушувања (топли или студени атмосферски фронтови) и други влијанија.

Метеоролошката станица Гевгелија е лоцирана на:

Гевгелија $X_c = 59m$ $X = 41^{\circ} 09'$ $Y = 22^{\circ} 30'$

Ова е најтоплото подрачје во Република Македонија. Просечната годишна температура на воздухот се движи од $14.0^{\circ}C$ - $14.5^{\circ}C$. Најтопол месец е јули со средна температура на воздухот од $24.6^{\circ}C$ до $25.3^{\circ}C$. Најстуден месец е јануари со просечна повеќегодишна температура на воздухот која се движи во границите помеѓу $3.3^{\circ}C$ и $3.5^{\circ}C$.

Просечните годишни температурни амплитуди на воздухот се движат помеѓу $21.2^{\circ}C$ и $21.8^{\circ}C$ и се поголеми во споредба со годишните амплитуди забележано северно од Демир Капија.

Апсолутно највисока максимална температура на воздухот во ова подрачје изнесува $44.3^{\circ}C$ (на 6. VII.1988 год.).

Апсолутно најниски температури на воздухот изнесуваат: $-19.5^{\circ}C$ во Гевгелија. Највисоко достигната апсолутна годишна амплитуда на воздухот изнесува $63.8^{\circ}C$. Таа е значително повисоки отколку во типичните медитерански области, поради континенталните влијанија.

Средна месечна максимална температура на воздухот е $7.8^{\circ}C$ во Гевгелија во месец јануари, до $32.0^{\circ}C$ во месец август.

Средната јануарска минимална температура на воздухот во ова подрачје изнесува $0.7^{\circ}C$, додека средната јулска минимална температура на воздухот е $17.3^{\circ}C$.

Во ова подрачје има најголем број на топли и тропски денови.

Вкупниот број на тропски денови во Гевгелија изнесува 72 при што најголем број се забележани во месец јули 23 дена.

Годишниот број на летни денови изнесува од 131 до 136 од тоа во текот на месеците јули и август. Во септември има повеќе топли (летни) денови отколку во мај (дури и во јуни), што укажува дека есента е потопла од пролетта како и дека летните денови продолжуваат во месец септември.

Ова подрачје се одликува и со најмал број на мразни денови годишно 49 во Гевгелија. Најмногу мразни денови има во јануари (од 12 до 17).

Една од основните карактеристики на ова подрачје е тоа што на оваа територија порано завршуваат пролетните и покасно почнуваат есенските мразеви така што екстремниот мразен период трае од 92 до 127 денови, што е помал отколку во другите подрачја.

Најголем просечен број на мразни денови се јавуваат во Гевгелија во месец јануари и изнесуваат 17 денови додека во текот на годината вкупниот број изнесува 49 дена.

Годишните суми на врнежи во ова подрачје се движат во границите помеѓу 601.6mm и 682.4mm.

Најврнежлив месец е ноември со просечна месечна количина на врнежите која се движи помеѓу 79.5mm и 93.1mm, додека најсув месец е јули или август со следните количини на врнежите од 30.6 до 33.8mm. Овој минимум е скоро три пати помал од најврнежливиот месец од годината и е една од значајните карактеристики на климата на ова подрачје.

Исто така во подрачјето на централните и најниските делови од Гевгелиско-Валандовскиот регион се јавуваат најмалти количини на врнежите што претставува таканаречена "врнежлива сенка", во споредба со другите делови од регионот со просечна количина на врнежите кои се под 650mm годишно. Во другите делови од ова подрачје годишната количина на врнежите е помеѓу 700-800mm (при што се земени во предвид податоци од другите дождемерни станици од ова подрачје, до надморска височина од 500m.

Сите досегашни податоци за врнежите говорат дека во ова подрачје се јавува Медитерански (маритимен) плувиометриски (врнежлив) режим, со карактеристичен влажен зимски период и мошне сушен летен период.

Според резултатите од измерените дневни суми на врнежи најголема количина на врнежи изнесува 129.7mm. (на 2.II.1986 год.) во Гевгелија.

Во ова подрачје врнежите имаат често пороен карактер, особено во летните месеци, со што се засилува сушниот карактер на летото. Сушата повремено се јавува и во пролетните и есенските месеци поврзувајќи се со летната суша.

Средната годишна релативна влажност на воздухот е 71% во Гевгелија. Со значително ниски вредности на релативната влажност на воздухот се месеците јули и август кога просечната влажност на воздухот изнесува помеѓу 57% и 59%. Во зимските месеци таа изнесува од 75% до 81%.

Вкупниот број на сончеви часови, според податоците од метеоролошката станица Гевгелија изнесува 2371.0 часа со максимум во месец јули (326.0 часа) додека најмал број на сончеви часови има во месец декември (104.4 часа).

Просечната годишна облачност во ова подрачје се движи во границите помеѓу 4.4 и 4.6 десетини. Најголема облачност се јавува во зимскиот дел од

годината (во ноември, декември, јануари, февруари и март) со просечна облачност над 5.0 десетини, со максимум во ноември (од 5.2 до 5.6 десетини), како и во месец јануари (исто така од 5.4 до 5.8 десетини).

Просечниот годишен број на тмурни денови (денови со облачност поголема од 8 десетини) изнесува од 76.0 до 94.0 дена. Просечно најголем број на тмурни денови се јавува во месец ноември (9 до 12) додека најмал број на тмурни денови се јавуваат во месеците јули и август од 2 до 3 дена.

На територијата на ова подрачје просечниот број на ведри денови (денови со облачност поголема од 2 десетини) се движи помеѓу 108 до 130 дена. Во текот на годината, најмал број на ведри денови се јавуваат во месец август од 16 до 17 дена.

Најчестени ветрови во ова климатско подрачје се ветровите од северна насока со 205% и просечната брзина на ветерот изнесува 3.4м/сек. Најголеми силини на ветровите од по 10 Бофори се забележани од најфреквентните насоки од СЗ и од С.

Економски основи на просторниот развој

Концептот на планиран развој и просторна разместеност на производните и услужни дејности во Просторниот план на Република Македонија се темели на дефинираните цели на економскиот развој во “Националната стратегија на економскиот развој”, определбите за рационално користење на потенцијалите и погодностите на развојот, поставеноста на системот на населби, како и политиката за порамномерна и порационална просторна организација на економските дејности.

Според економската структура, фазата од развојот во која се наоѓа економијата, степенот на расположивоста на факторите, економските состојби и економската позиција на државата во светот, идниот развој на македонската економија е детерминиран од насоките и комбинацијата на инвестициите со другите развојни фактори.

Концепцијата на просторната организација на производните и услужни дејности поаѓајќи од објективните фактори, пазарните услови, доминацијата на приватната сопственост во економскиот систем и одлуките на државните и локалните органи, се остварува како комбинација на концентрацијата на стопанството на одделни места и дисперзија во просторот кои се комплементарни приоди во развојот и просторната разместеност на економските дејности.

Со разместувањето на производните и услужни дејности и со агломирањето на населението во просторот, се формираат центри-полови на развојот како што е Градот Гевгелија со гравитационо влијание врз планскиот опфат на локацијата за која се наменети Условите за планирање на просторот.

Половите на развој ги формираат оските на развојот детерминирани од географските карактеристики на просторите, т.е. релјефот, теченијата на реките и слично, а во современите текови позначајни се деловните односи, комуникациите, како и изградените инфраструктурни системи и стопански капацитети.

Со Просторниот план на Република Македонија дефинирани се пет оски на развој од кои релевантна за Општината на чиј простор припаѓа планскиот опфат за кој се наменети Условите за планирање е развојната оска “Север-југ” која минува по средината на територијата на земјата, следејќи го од Скопје на

југ течението на реката Вардар. Формирана е историски во текот на целиот XX век, па и порано, а на југ, преку границата стигнува до Солун. По Првата светска војна таа продолжи и на север, па се спои со оската по течението на реката Морава. Денес, на територијата на земјата ги поврзува градовите: Куманово - Скопје - Велес - Неготино (и Кавадарци) - Демир Капија - Валандово - Гевгелија. На север од Скопје има и еден крак до Приштина. Какви промени и да се случат, во наредните децении оваа оска ќе остане главна.

Развојните оски имаат значајна улога во просторната организација, а во прв ред за модернизација на патиштата, за изградбата на далекуводи, гасоводи итн., со што ќе се создадат предуслови за поттикнување на развојот на вкупната економија во Регионот и интегрален просторен развој на државата.

При спроведувањето на стратегијата за организација и користење на просторот за производните и услужни дејности, решенијата во просторот треба да овозможат поголема атрактивност на просторот, заштита на природните и создадени ресурси и богатства, сообраќајно и информатичко поврзување, локациона флексибилност и почитување на објективните фактори на развојот.

Реализација на документацијата со намена стоваришта за складирање КО Габрово, Општина Гевгелија, ќе оствари удел во развојот на економските активности во локалната економија. Меѓутоа, појдовна поставка за просторниот и регионалниот развој е дека за просторното и урбанистичкото планирање не се доволни сознанијата за развитокот на стопанството во земјата, туку треба да се согледаат и да се предвидат и последиците од тој развиток врз неговото разместување во просторот.

Според определбите на Просторниот план, идниот развој и разместеност на производните и услужни дејности треба да базира на одржливост на економијата применувајќи ги законитостите на пазарната економија и релевантната законска регулатива од областа на заштитата на животната средина, особено превенција и спречување на негативните влијанија на производните процеси и технологии врз животната и работна средина.

Користење и заштита на земјоделско земјиште

Зачувувањето, заштитата и рационалното користење на земјоделското земјиште е основна планска определба и главен предуслов за ефикасно остварување на производните и другите функции на земјоделството, а конфликтните ситуации кои ќе произлегуваат од развојот на другите стопански и општествени активности ќе се решаваат врз основа на критериуми за глобална општествено-економска рационалност и оправданост со што ќе се постигнат следните зацртани цели:

- Запирање на тенденциите на прекумерна и стихијна пренамена на плодните површини во непродуктивни цели;
- Зголемување на продуктивната способност на земјоделското земјиште и подобрување на структурата на обработливите површини во функција на поголемо производство на храна;

- Привремено или трајно исклучување од процесот на производство на храна на терените каде концентрацијата на токсични материи од сообраќајни коридори во земјиштето, воздухот и водата се над дозволените норми;
- Рекултивирање и враќање на деградираното земјиште во земјоделска намена со мелиоративни и агротехнички зафати;
- Искористување на компаративните предности и погодности на одделни подрачја и стопанства за повисок степен на финализација и задоволување на потребите на преработувачките капацитети и нивна ориентација кон извоз;
- Обезбедување на материјални и други услови за дефинирање и реализација на програмата за реонизација на земјоделското производство поради рационално искористување на сите природни ресурси, човечки потенцијали и индустриско-преработувачки капацитети.

Согласно Просторниот План на Република Македонија просторот на Републиката е поделен во 6 земјоделско стопански реони и 54 микрореони. Предметната локација припаѓа на Медитерански или Повардарски земјоделско стопански реон поделен на Јужно медитерански со 2 микрореони и Централно-медитерански со 10 микрореони.

При изработка на планската документација, неопходно е воспоставување и почитување на ефикасна контрола на користењето и уредувањето на земјиштето и утврдување на нормите и стандарди за градба. Меѓу приоритетните определби на Просторниот план е заштитата на земјоделското земјиште, а особено стриктното ограничување на трансформацијата на земјиштето од I-IV бонитетна класа за неземјоделско користење, како и зачувување на квалитетот и природната плодност на земјиштето.

Пренамената на земјоделското земјиште се регулира со Законот за земјоделско земјиште. Доколку при изработка на урбанистичко планската документација се зафаќаат нови земјоделски површини, надлежниот орган за одобрување на планските програми веднаш по заверка на истите до Министерството за земјоделство, шумарство и водостопанство поднесува барање за согласност за трајна пренамена на земјоделско земјиште во градежно.

Водостопанство и водостопанска инфраструктура

Согласно Просторниот план на Република Македонија планирањето и реализирањето на активностите за подобрување на условите за живот треба да се во корелација со концептот за одржлив развој, кој подразбира рационално користење на природните и создадените добра. Одржливиот развој подразбира користење на добрата во мерка која дозволува нивна репродукција, усогласување на развојните стратегии и спречување на конфликти во сите области на живеење.

Во развојот на водостопанството и водостопанската инфраструктура мора да се запази концептот на одржлив развој кој е насочен кон рационално користење на водата. Стратегијата за користење и развој на водостопанството е условена од фактот дека Републиката е земја сиромашна со вода. Колку водите во одреден простор може да се сметаат за “воден ресурс” зависи од можноста за нивно

искористување, односно од можноста за реализирање на водостопански решенија со кои водите ќе се искористат за покривање на потребите од вода за населението, земјоделството, индустријата и за заштитата на живиот свет.

Со Просторниот план на Република Македонија на територијата на Републиката дефинирани се 15 водостопански подрачја (ВП): ВП „Полог“, „Скопје“, „Треска“, „Пчиња“, „Среден Вардар“, „Горна Брегалница“, „Средна и Долна Брегалница“, „Пелагонија“, „Средна и Долна Црна“, „Долен Вардар“, „Дојран“, „Струмичко Радовишко“, „Охридско - Струшко“, „Преспа“ и „Дебар“. Оваа поделба овозможува пореално да се согледаат расположивите и потребните количини на вода за одреден регион.

Просторот на кој се предвидува изградба на објекти со намена стоваришта за складирање, КО Габрово, Општина Гевгелија, се наоѓа во водостопанското подрачје (ВП) „Долен Вардар“ кое го опфаќа сливот на реката Вардар од водомерниот профил „Демир Капија“ до границата со Република Грција. Во локалниот слив позначајни водотеци се десните притоки на реката Вардар: Стара Река, Кованска, Серменинска и Коњска Река и левите притоки Анска Река и Луда Мара.

ВП „Долен Вардар“ спаѓа во подрачја кои се посиромашни со вода. Расположивите водни количини кои може да се изразат преку просторната дистрибуција на површинското истекување (л/сек/км²), за ова ВП изнесува $q = 6,3$ л/сек/км². (За споредба - во сливот на река Радика $q = 26,2$ л/сек/км², или за река Треска $q = 12,9$ л/сек/км²).

За целосно искористување на хидролошкиот потенцијал на водотеците во ВП „Долен Вардар“ изградена е акумулацијата „Паљурци“ на реката Луда Мара со корисна зафатнина од $2,8 \times 10^6$ м³. Основна намена на водата од акумулацијата е наводнување на обработливите површини во Богданечко Поле.

За идниот период се предвидува изградба на акумулациите „Конско“ на Конска Река и „Градец“, „Милетково“, „Гавато“ и „Гевгелија“ на реката Вардар. Овие акумулации се повеќенаменски, водите ќе се користат за наводнување на обработливите површини, производство на електрична енергија, контрола на поплави и оплеменување на малите води.

Во Републиката се регистрирани вкупно 4.414 извори од кои со издашност над 100 л/сек регистрирани се 58. Во ВП „Долен Вардар“ регистрирани се 227 извори, но ни еден не е регистриран како извор со значајна издашност.

Подземните води чија издашност зависи од климатските, морфолошките и хидрогеолошките карактеристики на просторот, поради посебниот квалитет со кој најчесто се одликуваат, може да бидат значаен воден ресурс, но потребно е дополнително истражување за нивниот капацитет.

Како посебен вид на подземни води се издвојуваат термалните, термоминералните и минералните води. Од овие води со значаен квалитет и капацитет се забележани на просторот Смоквица - Негорци - Гевгелија.

Согласно Просторниот план на Република Македонија основна цел во управувањето со водите е континуирано обезбедување на квалитетна вода за потрошувачите.

При обезбедувањето на потребните количини на вода потребна е примена на мерки кои ќе овозможат квалитетно водоснабдување преку:

- Дефинирање на заштитни зони на изворникот за водоснабдување (доколку за водоснабдување на објектот се користи независен изворник, односно не се приклучи на водоснабдителната мрежа на с. Габрово);
- Синхронизирана изградба на водостопански објекти со кои ќе се овозможи повеќе корисници да се снабдуваат со квалитетна вода;
- Рационално користење на водата преку примена на модерни технички решенија во управувањето со системот за водоснабдување;

Доколку за водоснабдување на се користат подземни води динамиката на користењето мора да биде усогласена со барањето на долгорочна експлоатација. Експлоатацијата на подземните води да се базира на извршени хидрогеолошки испитувања со што ќе се дефинира нивниот квантитет и квалитет.

Еден од основните приоритети во заштитата на животната средина е заштита на квалитетот на површинските и подземните води. За таа цел потребна е изградба на канализациски системи за прифаќање и третман на отпадните води. За да се заштитат површинските и подземните води од загадување со отпадни води потребно е стриктно спроведување на принципот на заштита на квалитетот на водите на самите изворишта на загадување преку:

Изградба на канализациски систем и соодветен третман на отпадните води пред да се испуштат во реципиентот.

Енергетика и енергетска инфраструктура

Од аспект на енергетиката и енергетската инфраструктура со Просторниот план на Република Македонија се дефинираат состојбите, потребите и начините на задоволување на потрошувачката на разните видови на енергија во Републиката. При тоа приоритет се дава на намалување на увозната зависност на енергенти и енергија, односно задоволување на потрошувачката со домашно производство.

Според статистичките податоци последниве години во Републиката над 30% од потрошената електрична енергија е од увозно потекло за што се одвојуваат големи девизни средства. Зголемената потрошувачка на енергетски горива ја наметнува потребата од подобрувањето на енергетската ефикасност. Европската регулатива “Европа 2020” за паметен, одржлив и сеопфатен развој предвидува мерки за намалување на емисиите на издувни гасови, зголемување на користењето на обновливи извори на енергија и зголемување на енергетската ефикасност. Имплементирањето на овие мерки, ќе придонесе за подобра односно поквалитетна иднина за следните генерации, отворање на нови работни места, а истовремено се обезбедуваат услови за одржлив развој. Со рационално искористување на енергетските извори им се овозможува на идните генерации да имаат ресурси за сопствен раст и развој.

Размената на електрична енергија помеѓу балканските електроенергетски системи (чии земји најчесто се увозници) е многу значаен фактор за натамошниот развој. Електроенергетските системи на балканските земји треба да бидат поврзани со конективни водови кои што нема да преставуваат тесно грло во трансмисија на потребните количини на електрична моќност. Републиката досега има 400 kV конективни водови со Грција (кон Солун и Лерин) и Косово (Косово-Б) и кон Бугарија (Црвена Могила) а во план е градбата на вод кон Албанија.

Планираната, со Просторниот план на Република Македонија, траса на водот од Скопје5 кон Србија е сменета и изграден е водот Штип-Србија.

Локацијата со намена стоваришта за складирање, КО Габрово, Општина Гевгелија, нема конфликт со постојните и планирани преносни и конективни водови. Постојниот 400kV преносен вод Солун (Р.Грција) - Дуброво минува на 1,8km североисточно од оваа локација.

Гасовод и нафтовод

Природниот гас, со сегашната потрошувачка, малку е застапен во енергетскиот сектор во Републиката. Со негова зголемена употреба се воведува еколошки поприватливо гориво кое со својот хемиски состав и висока калорична моќ, претставува одлична замена за нафтата, нејзините деривати, јагленот и другите цврсти и течни горива. Природниот гас испушта помалку штетни материји во однос на другите енергенти, заради што аерозагадувањето е сведено на минимум.

Изградениот крак Жидилово-Скопје е дел од меѓународниот транзитен гасоводен систем Русија-Романија-Бугарија-С.Македонија. Се планира во идниот период доизградба на гасоводната мрежа во Републиката и поврзување со мрежите на соседните држави што ќе овозможи зголемување на сигурноста во снабдувањето на сите региони во Републиката но и урамнотежување на потрошувачката во текот на целата година.

Гасоводна траса релевантна за оваа локација е Интерконективниот гасовод-Р.С.Македонија-Р.Грција (Стојаково-Петрово-Чифлик-Тимјаник), кој преку делница 1 се поврзува со изградениот крак Жидилово-Скопје - дел од меѓународниот транзитен гасоводен систем.

Трасата на планираниот интерконективен гасовод минува во близина на оваа локација заради што при изработка на урбанистичката и проектна документација треба да се почитуваат позитивните закони и правилници.

Заради зголемување на сигурноста во снабдувањето со нафта и нафтени деривати на Републиката изграден е нафтоводот Скопје-Солун со кој се овозможува транспорт на два милиони тони сива нафта од пристаништето во Солун до Рафонеријата ОКТА.

Трасата на изведениот нафтовод Скопје-Солун минува во близина на оваа локација заради што при изработка на урбанистичката и проектна документација треба да се почитуваат позитивните закони и правилници.

Население

Утврдувањето на концептот на просторната организација, уредувањето и користењето на територијата на Републиката, а во контекст на тоа и стопанската структура, зависи од развојот, структурните промени и просторната дистрибуција на населението.

Врз основа на прогноза за бројот, структурата, темпото на растежот, критериумите за разместување и подвижноста, треба да се покаже просторно-временската компонента на остварување на идната организација и уредување преку демографскиот аспект.

Демографските проекции, кои на планирањето му даваат нова димензија, покажуваат или треба да покажат, како во иднина ќе се формира населението, неговиот работен контингент (работна сила) и домаќинствата и како треба да придонесат кон сестрано согледување на идната состојба на населението како произведен дел, потрошувач и управувач - креатор.

Тргнувајќи од определбата дека *популациската политика преку систем на мерки и активности* треба да влијае врз природниот прираст, се оценува дека за обезбедување на плански развој и излез од состојбата на неразвиеност се наметнува водењето активна популациска политика во согласност со можностите на социо-економски развој на Републиката. Во овие рамки треба да се води единствена популациска политика со диференциран пристап и мерки по одделни подрачја, со цел да се постигне *оптимализација во користењето на просторот и ресурсите*, хуманизација на условите за семејниот и општествениот живот на населението, намалување на миграциите, како и создавање на услови за порамномерен регионален развој на Републиката.

Како демографска рамка, населението е значајна категорија која треба да се има во предвид при апроксимацијата на потенцијалните работни ресурси и потенцијалните потрошувачи и корисници на сите видови услуги.

Урбанизација и мрежа на населби

Урбанизацијата како сложен, динамичен процес треба да претставува основна рамка и влијателен фактор во насочувањето на долгорочниот просторен развој на Република С.Македонија. Под поимот урбанизација се подразбира во прв ред развој на градовите изразен со порастот на нивното население, социјалните и политички функции и во изградбата и уредување на нивните просторно физички структури. Во поширока смисла урбанизацијата го опфаќа и развојот на руралните населби и простори кој е резултат на промените кои водат кон намалување на разликите помеѓу градот и селото.

Концептот на развојот и уредувањето на селските подрачја за основа ги има целите со кои е предвидено:

- Сеопфатен, рамномерно територијално распределен развој на целата територија;
- Интензивирање на функционалните врски во доменот на стопанството и услугите помеѓу соседните центри со координирано, заедничко организирање на активностите;
- Стимулирање на развојот на основните дејности преку активирање на локалните потенцијали, оптимално искористување на природните погодности и осовременување на производството
- Создавање услови за непречено вршење на основните човекови активности (функции), обезбедување висок степен на заштита на животната средина и запазување на принципите на одржлив развој
- Подобрување на животните услови преку плански насочено уредување на населбите и целосно опремување со елементи на комунална инфраструктура

- Обезбедување на целосна интеграција на руралните населби во системот на населбите во функционалните единици.

Планскиот опфат со намена стоваришта за складирање, КО Габрово, Општина Гевгелија, би требало да предизвика позитивни импулси и ефекти врз целото непосредно окружување од аспект на повисока организација, инфраструктурна опременост и уреденост на просторот и се разбира економски ефекти манифестирани преку привлекување на нова работна сила и вработување, доколку е базирана врз принципите на одржлив развој и се одликува со максимално почитување и вградување на нормативите и стандарди за заштита на животната средина.

Домување

Од неколкуте основни функции во населбите, *домувањето* е најголем потрошувач и корисник на просторот, основна содржина на населбите и основен елемент на просторното и урбанистичко планирање. Домувањето општо, а станбената изградба посебно е битна компонента на социјалниот и општествениот развој, организација и уредување на просторот и подигнување на животниот стандард на населението.

Во просторно планските документи домувањето често се набљудува како последица на промените во другите развојни сфери. Примената на концепцијата на полицентричен развој го третира домувањето како посебен тип на развоен ресурс, особено битно за неразвиените подрачја како нови центри на развој.

Бидејќи вложувањето во станбената изградба чини голем дел од приходот на секое домаќинство без стан, очигледно дека во услови на рационално работење и се поостра економска конкуренција, станбеното прашање на работниците, како и оние кои бараат вработување станува се поважна развојна околност. Порастот на цената на станбената изградба и одржување ќе влијае на промена на просторната стратегија на развој на голем број претпријатија кои ќе бидат принудени да ги лоцираат своите погони таму каде веќе постојат работници со решено станбено прашање.

Просторното разместување на новите стопански претпријатија треба да се базира на постоечкиот станбен фонд во помалите населби и нивните технологии во склад со квалификационата структура на населението на таквите подрачја. На тој начин, постоечкиот станбен фонд, како една од почетните развојни ресурси на овие населби станува поттик за јакнење на постоечките и создавање на нови центри, на развој во функција на полицентричен развој.

Во тој контекст планскиот опфат со намена стоваришта за складирање, КО Габрово, Општина Гевгелија, го подржува концептот, кој нуди квалитетни услуги во функција на стопанскиот развој а кој се базира на популацијата и станбениот фонд во населбите во непосредна близина.

Јавни функции

Организацијата на *јавните функции* (образование, здравство, култура, спорт и рекреација) согласно планираната мрежа на населби, поаѓа од постојната мрежа на јавните функции во регионот под претпоставка дека идниот развој на истите ќе

се развива во согласност со економските, институционалните и други промени во него.

Организирање на мрежата на јавните функции овозможува:

- достапност на функциите до сите граѓани во регионот;
- воедначен квалитет на пружените услуги;
- активно учество на граѓаните во организација на работата на јавните функции;
- прилагоденост на програмата на јавните служби на локалните карактеристики како и можност за избор на модалитет и вид на услуга;

Развојот на стопанството и системот на населби, економскиот развој, зголемување на степенот на вработеност и севкупната урбанизација на просторот го условува порамномерниот развој на јавни функции, како потреба за поголем избор на занимања, потреба од соодветно образование, како и остварување на здравствена и социјална заштита. За организирање на јавните функции на подрачјато на регионот каде се наоѓа предметната локација исто така во многу ќе допринесат интересите и инвестиционите критериуми на приватните инвеститори, различните фондации и други непрофитни асоцијации.

Планскиот опфат со намена стоваришта за складирање, КО Габрово, Општина Гевгелија, е во функција на развој на стопанството и е надвор од урбаниот опфат на најблиските населби така да нема препораки за организација на друг тип јавни функциина на неа, што значи дека се исклучени и можностите за било каков конфликт помеѓу два типа на функции.

Индустрија

Развојот и просторната разместеност на *индустријата* претставува значаен фактор за поттикнување на развојот на вкупната економија и модернизација на другите области од економскиот и општествениот живот. Ефикасното и успешно спроведување на насоките и определбите за поттикнување на развојот на индустриските дејности и нивно рационално разместување во просторот ги детерминираат позитивните промени и во другите сегменти на економијата: пораст на вработеноста, зголемување на бруто домашниот производ, подобрување на животниот стандард и др.

Врз основа на сознанијата и определбите на "Националната стратегија за економски развој на Република Македонија" (МАНУ, 1997), како и врз основа на досегашниот развој, а особено концептот на одржлив развој, основните насоки и стратешки определби на долгорочниот развој на индустријата се следните: технолошко реструктурирање, извозна ориентација на водечките сектори и гранки; *пошироко воведување и развој на еколошки-просторно прифатливо индустриско производство со развој на штедливи технологии (во однос на природните ресурси, енергијата и горивото и работната сила) и (или) малоотпадни (безотпадни) технологии*; зголемување на ефикасноста на производството; почитување на инвестиционите критериуми врз база на континуирано планирање и прифаќање на пазарните критериуми на стопанисување; стратегија на разместеност на индустриските капацитети која ја респектира просторната структура на факторите на разместеноста, рационалниот распоред на

материјалните производствени фондови, од аспект на вкупниот простор на Републиката и потребите од комплексен развој на одделни територијални единици; развој на малите претпријатија, заради остварување на концептот на децентрализиран развој и разместеност на индустријата.

Развојот на индустријата по одделните општини, особено помалите, се очекува да се остварува со градба на мали, флексибилни капацитети и поголема застапеност меѓу другото и на енергетскиот сектор.

Концепцијата за развој и разместеност на индустријата утврдена со Просторниот план на Република Македонија е поставена врз основа на повеќе цели и плански определби од кои релевантни за планираните објекти со намена намена стоваришта за складирање КО Габрово, Општина Гевгелија:

- вклучување на еколошките преференци во развојот на индустријата и нејзина алокација и разместување;
- развојот на индустријата во поголема мера да се потпира врз примената на достигнувањата на науката и на техничко-технолошкиот прогрес и иновации во технолошките процеси;
- технолошко реструктурирање, во склад со барањата за модернизација и реконструкција на индустријата;
- стратегија на развој на високите технологии усогласени со концепцијата на одржливиот развој: мала суровинска и енергетска интензивност, висока информативна и научна интензивност, високо учество на стручната работна сила, висока фрагментација на пазарот со специфични барања, високи вложувања во предконкурентни истражувања и сеопфатно влијание врз карактеристиките на голем број сегменти на социо-економскиот систем.

Во планскиот период, индустриското производство се очекува да биде застапено во сите општини и да остварува растеж кој ќе придонесе за зголемување на вработувањето, подобрување на условите за живеење на граѓаните на поширокиот простор на земјата.

Индустријата која е водечка стопанска дејност и двигател на развојот на вкупната економија има значајно влијание врз квалитетот на животната средина. Во услови на усвоената развојна парадигма на “одржлив” развој, напорите треба да се насочат кон суштествени промени во стратегијата и политиката за развој и просторна алокација на индустриски гранки засновани на принципите на еколошка заштита. Според филозофијата на одржлив развој, економскиот односно индустрискиот развој и заштитата на животната средина прават единствен систем. Одржливиот развој претставува алтернатива за загрозените природни и создадени вредности и за создавање на хумано општество и окружување. Разрешувањето на конфликтите во овој систем треба да почива на интеракција на релацијата простор и социо-економската компонентата на развојот.

Сообраќај и врски

Комуникациската мрежа на Република С.Македонија, сочинета од повеќе комуникациски потсистеми, е етаблирана преку системот за сообраќај и врски врз

чија основа, помеѓу другото, се темели и организацијата на просторот на државата. Комуникациските системи во Републиката, кои се од особено значење за развојот на стопанските активности, се очекува да се подобруваат, унапредуваат и да се развиваат во две насоки на развој на комуникациите:

- екстерното поврзување на државата (стратешки коридори);
- интерното поврзување во државата (регионални и локални потреби).

Основа за *екстерното поврзување* на државата се дефинираните комуникациски коридори согласно меѓународните конвенции и препораки, што воедно се и основа за ориентација кон европските и балканските определби за економски и технолошки комуникации, што е од особено значење за извозот.

Основата за *интерното поврзување* во државата односно планирање и развој на патната мрежа на Државата се базира на категоризација на патиштата, на стратешки дефинирани меѓународни коридори за патен сообраќај, на досега изградената европска патна мрежа-ТЕМ со “Е” ознака на патиштата, на досега изградената магистрална и регионална патна мрежа, како и на определбите од долгорочната стратегија за развој.

Мрежата на патишта “Е” ознака што ги дефинира меѓународните коридори за патен сообраќај низ Републиката се: *E-65, E-75, E-850, E-871*.

Според Просторниот план на Република Македонија, автопатската и магистрална патна мрежа релевантна за предметниот простор е:

- *E-75* што се поклопува со делови од магистралниот пат М-1, (СР - Табановце – Куманово – Велес – Богородица - ГР) - коридор за патен сообраќај во насока север-југ;
- *М-1* - (СР – Табановце – Куманово – Велес – Богородица - ГР);

Врз основа на „Одлуката за категоризација на државните патишта“ овој магистрален патен правец се преименува со ознаката:

- *A1* (М-1) - (Граница со Србија - ГП Табановце - Куманово – Велес - Неготино-Демир Капија – Гевгелија - граница со Грција – и делница Градско Прилеп – врска А2);

Во идната патна мрежа на Републиката, основните патни коридори ќе ги следат веќе традиционалните правци во насока север-југ (коридор 10), односно исток-запад (коридор 8), што се вкрстосуваат во просторот помеѓу градовите: Скопје, Куманово и Велес. На тој начин дел од магистралните патишта во Републиката ќе формираат три основни патни коридори, што треба да се изградат со технички и експлоатациони карактеристики компатибилни со системот на европските автопатишта (ТЕМ):

- север-југ: М-1 (Србија - Куманово - Велес - Гевгелија - Грција),
- исток-запад: М-2 и М-4 (Бугарија-Крива Паланка-Куманово-Скопје-Тетово-Струга-Албанија и крак Скопје - Србија),
- исток-запад: М-5 (Бугарија - Делчево - Кочани - Штип - Велес -Прилеп - Битола - Ресен - Охрид-Требеништа - М4 (крак Битола -граница со Грција).

На автопатската и магистралната патна мрежа се надоврзуваат *регионалните патишта*, што заедно со локалните категоризирани патишта ќе ја сочинуваат патната мрежа на Републиката.

Релевантен регионален патен правец за предметната локација, според Просторниот план на Република Македонија, влегува во групата на регионални патишта "Р1" и е со ознака:

- Р1102 – Скопје(Врска со А2-обиколница Скопје-Катланово-Велес-Неготино-Демир Капија-Гевгелија-(врска со А1).

Динамиката за реализација на мрежата, што ќе овозможи целосно опслужување на Републиката, ќе биде во функција на сообраќајните потреби (очекуваниот обем на сообраќајот), потребите за интеграција во европскиот патен систем, како и економската моќ на државата, а трасите на меѓународните и магистралните патишта, задолжително ќе поминуваат надвор од населените места и се предлага да се решаваат со денивелирано вкрстосување со останатата патна мрежа.

При изработка на планската документација од аспект на безбедноста во Патниот сообраќај, да се почитува релевантната законска регулатива од областа на Сообраќајот, како и важечките Законски и подзаконски акти кои ја допираат оваа област.

Железнички сообраќај: Концепцијата за развој на железничкиот систем базира на потребата за модернизација и проширување на железницата во целина, како и поврзување на железничката мрежа на Републиката со соодветните мрежи на Република Бугарија и Република Албанија.

Железничката мрежа на Републиката, во планскиот период, треба да ја сочинуваат: магистрални железнички линии од меѓународен карактер, регионални линии и локални линии.

Магистрални железнички линии од меѓународен карактер:

- СР- Табановце-Скопје-Гевгелија-ГР.....213,5 km
- СР - Блаце-Скопје31,7 km
- СР -Кременица-Битола-Велес.....145,6 km
- БГ -Крива Паланка-Куманово84,7 km
- АЛ-Струга-Кичево-Скопје.....143,0 km

Покрај постојните врски Табановце и Блаце на север, односно Гевгелија и Кременица на југ, ќе се изврши и соодветно поврзување на исток кон Република Бугарија, односно на запад кон Република Албанија, со што ќе се овозможи целосно интегрирање на македонскиот железнички систем со соодветните системи на соседните држави.

Во планскиот период меѓудругото, се очекува развој на интегралниот транспорт, односно техничко-технолошкото доопремување на Македонските железници за извршување на задачите и за вклучување во меѓународниот сообраќај, што е во согласност со стратегијата на развојот на железничкиот сообраќај и со реалните можности на Државата.

Воздушен сообраќај: Воздушните патишта во Државата се интегрален дел од европската мрежа на воздушни коридори со ширина од 10 наутички милји во кои контролирано се одвиваат прелетите над територијата на државата.

Примарната аеродромска мрежа треба да ја сочинуваат вкупно 4 аеродроми за јавен воздушен сообраќај, и тоа во Скопје, Охрид, Струмица и Битола. Аеродромот во Скопје е оспособен за прием и опрема на интерконтинентални авиони, аеродромот во Охрид е реконструиран во повисока-II категорија, а новите

аеродроми што се предвидуваат во Струмица и Битола се предвидени да бидат со доминантна намена за карго транспорт на стоки.

Секундарната аеродромска мрежа се предлага да ја сочинуваат сегашните 5 реконструирани и технички доопремени спортски аеродроми и вкупно 15 аеродроми за стопанска авијација, од кои 7 нови. Покрај тоа треба да се уредат и околу 20 терени за дополнителен развој на воздухопловниот спорт и туризам во согласност со меѓународните прописи за ваков вид на аеродроми.

Радиокомуникациска и кабелска електронско комуникациска мрежа:

Радиокомуникациска мрежа е јавна електронска комуникациска мрежа со која се обезбедува емитување, пренос или прием на знаци, сигнали, текст, слики и звуци или други содржини од каква било природа преку радиобранови. Основни елементи на примопредавателниот систем се: антените, антенските столбови, водови, засилувачи и друго.

Јавните електронски комуникациски мрежи треба да се планираат, поставуваат, градат, употребуваат и слично под услови утврдени со Законот за електронските комуникации, прописите донесени врз основа на него, прописите за просторно и урбанистичко планирање и градење, прописите за заштита на животната средина, нормативите, прописите и техничките спецификации содржани во препораките на Европската Унија.

Изложеноста на јавноста на нејонизирачко електромагнетно зрачење со пуштањето во работа на антенски систем не треба да ги надминува вредностите пропишани со Упатството за гранични вредности при изложеност на нејонизирачко зрачење издадено од Меѓународна комисија за заштита од нејонизирачко зрачење (ICNIRP – International Commission on Non-Ionizing Radiation Protection). Агенцијата за електронски комуникации врши контрола со мерење на нејонизирачкото електромагнетно зрачење, со цел да ја утврди усогласеноста на антенските системи со граничните вредности.

Оператори на мобилната телефонија во Републиката се: М-Телеком, А1 Македонија, Телекабел и Лајкамобајл. Тие во своите секојдневни развојни активности вршат:

- Квалитетно мрежно покривање со мобилен сигнал на:
 - региони, општини, населени места,
 - подрачја од јавен интерес (културно-историски, спортски, стопански, индустриски, погранични зони и др.),
 - сообраќајна и транспортна инфраструктура.
- Подготовка на проекти за развој на мрежата согласно постоечката инфраструктура на теренот.
- Усогласување на развојните планови со одделни институции на државата (министерства, управи и сл.).

Овој регион покриени е со сигнал на мобилна телефонија на мобилните оператори.

Кабелска електронска комуникациска мрежа - се користи за дистрибуција на јавни електронски комуникациски услуги до крајниот корисник. Пристапниот дел на мрежата е изграден од кабли (од бакарни парици, коаксијални, хибридни

коаксијално-оптички и/или оптички) и придружни дистрибутивни и изводни точки: канали, цевки, кабелски окна/шахти, надворешни ормари и др.

Јавната кабелска електронска комуникациска мрежа и придружните средства треба да се планираат, проектираат, поставуваат и градат на начин кој нема да ја попречува работата на другите електронски комуникациски мрежи и придружни средства, како ни обезбедувањето на другите електронски комуникациски услуги.

Изградбата на јавните електронски комуникациски мрежи и придружни средства треба да се обезбеди:

- заштита на човековото здравје и безбедност,
- заштита на работната и животната средина,
- заштита на просторот од непотребни интервенции,
- заштита на инфраструктурата на изградените јавни електронски комуникациски мрежи,
- унапредување на развојот и поттикнување на инвестиции во јавните електронски комуникациски мрежи со воведување на нови технологии и услуги, а особено со воведување на следни генерации на јавни електронски комуникациски мрежи.

АД “Македонски Телекомуникации” и останатите оператори за своите корисници обезбедуваат широк опсег на услуги како што се: говорни услуги (вклучувајќи услуги со додадена вредност), услуги за пренос на податоци, пристап до Интернет, мобилни комуникациони услуги, јавни говорници и др. Комуникациските услуги се обезбедуваат врз основа на добро воспоставената електронска комуникациска мрежа со примена на најсовремени технологии.

Телефонските корисници во ова подрачје во електронско комуникацискиот сообраќај приклучени се преку телефонската централа во Гевгелија.

Операторите на јавна кабелска електронска комуникациска мрежа треба да обезбедат можност за широкопојасен пристап до услуги (broadband) со големи брзини на: 100% од домаќинствата покриени со мрежата на операторот со можност за пристап до јавната комуникациска мрежа со брзина на пренос од 30 Mbps и најмалку 50% од домаќинствата покриени со мрежата на операторот со можност за пристап до јавната комуникациска мрежа со брзина на пренос од 100 Mbps.

Заштита на животната средина

Анализата на влијанијата врз животната средина, како превентива, има за цел да ги идентификува можните проблеми, да ги рационализира трошоците и да направи оптимален избор на мерките за заштита на животната средина. За разлика од “пасивниот” пристап, со кој се применуваат заштитни мерки по настанатиот проблем, што претставува финансиско оптоварување на производителите, давачите на услуги и општеството во целост, превентивната заштита на животната средина се трансформира во елемент на развој и појдовна основа за глобалното управување со животната средина засновано на принципите на одржливиот развој. Одржувањето на континуитет во следењето на состојбите во медиумите и областите на животната средина, дава претстава за трендот на

промени кои настанале во текот на подолг временски период на анализираното подрачје, како основа за планирање и предвидување на промените кои би можело да се очекуваат во животната средина во временската рамка на која се однесува планскиот документ.

Можни закани по животната средина на просторот со намена стоваришта за складирање, КО Габрово, Општина Гевгелија се: нарушување на квалитетот на воздухот, водите и почвата како резултат на емисија на загадувачки материји, зголемени нивоа на бучава и вибрации и несоодветно управување со отпадот.

Со цел да се обезбеди заштита и унапредување на животната средина на просторот со намена стоваришта за складирање, КО Габрово, Општина Гевгелија, потребно е да се почитуваат одредбите пропишани во законската регулатива од областа на заштита на животната средина и подзаконските акти донесени врз нивна основа.

Мерки за заштита на животната средина кои треба да се превземат со цел да се обезбеди одржлив развој на анализираното подрачје со минимално негативно влијание врз медиумите и областите во животната средина:

- Да се внимава да не дојде до искористување на земјиштето на начин и обем со кој би се загрозиле неговите природни вредности;
- Да се следи и контролира присуството на загадувачки материји во воздухот со цел да се одржи квалитетот на воздухот во граници на дозволените нивоа на емисии;
- Да се предвидат соодветни технички зафати за пречистување на отпадните води и имплементација на технологии кои ќе овозможат нивно повторно искористување за истата или друга намена;
- Да се контролира квалитетот на пречистените отпадни води пред испуштање во најблискиот реципиент, со цел да се усогласат вредностите на концентрацијата на материите присутни во пречистената отпадна вода со пропишаните гранични вредности на максимално дозволените концентрации на материите присутни во реципиентот;
- Да се превземат активности за намалување на бучавата и вибрациите од опремата, со цел да се избегнат негативните ефекти од бучавата и да се почитуваат пропишаните гранични вредности за дозволено ниво на бучава во животната средина;
- Организирано управување со отпадот со цел да се минимизира негативното влијание врз животната средина, животот и здравјето на луѓето;
- Создавачот и/или поседувачот на отпадни материји и емисии ги сноси сите трошоци за санација на евентуално предизвиканите нарушувања во животната средина;
- Уредување на просторот со заштитно и украсно зеленило. При изборот на вегетацијата да се даде приоритет на видовите (автохтони) со висок биоакумулативен капацитет за загадувачки материји.
- Да се изведуваат енергетски ефикасни објекти.

Заштита на природното наследство

Од областа на заштита на природата (природното наследство, природните реткости и биолошката и пределската разновидност), документацијата на предметниот простор треба да се усогласи со Просторниот план на Република Македонија на тој начин што, врз основа на режимот за заштита, ќе се организира распоред на активности и изградба на објекти кои ќе се усогласат со барањата кои ги поставува одржливото користење на природата и современиот третман на заштитата.

Особено внимание при заштита на природата, треба да се посвети на начинот, видот и обемот на изградбата што се предвидува во заштитените простори за да се одбегнат или да се надминат судирите и колизиите со инкомпатабилните функции. За таа цел е неопходно почитување на следните принципи:

- Оптимална заштита на просторите со исклучителна вредност;
- Зачувување и обновување на постојната биолошка и пределска разновидност во состојба на природна рамнотежа;
- Обезбедување на одржливо користење на природното наследство во интерес на сегашниот и идниот развој, без значително оштетување на деловите на природата и со што помали нарушувања на природната рамнотежа;
- Спречување на штетните активности на физички и правни лица и нарушувања во природата како последица на технолошкиот развој и извршување на дејности, односно обезбедување на што поповолни услови за заштита и развој на природата;
- Рационална изградба на инфраструктурата;
- Концентрација и ограничување на изградбата;
- Правилен избор на соодветна локација.

Согласно законската регулатива од областа на заштита на природата и подзаконските акти донесени врз нивна основа, потребно е внесување на мерки за заштита на природата при планирањето и уредувањето на просторот и истите треба строго да се почитуваат.

Согласно Студијата за заштита на природното наследство, изработена за потребите на Просторниот план на Република Македонија, предметниот простор со намена стоваришта за складирање, КО Габрово, Општина Гевгелија, нема регистрирано ниту евидентирано природно наследство.

Доколку при изработка на документацијата на предметниот простор или при уредување на просторот се дојде до одредени нови сознанија за природно наследство кое би можело да биде загрозено со урбанизацијата на овој простор, потребно е да се предвидат мерки за заштита на природното наследство:

- Утврдување на границите и означување на сите објекти кои би можеле да бидат предложени и прогласени како природно наследство;
- Забрана за вршење на какви било стопански активности кои не се во согласност со целите и мерките за заштита утврдени со правниот акт за прогласување природното добро или Просторниот план за подрачје со специјална намена;

- Магистралната и останатата инфраструктура (надземна и подземна) да се води надвор од објектите со природни вредности, а при помали зафати потребно е нејзино естетско вклопување во природниот пејзаж;
- Воспоставување на мониторинг, перманентна контрола и надзор на објектите со природни вредности и преземање на стручни и управни постапки за санирање на негативните појави;
- Воспоставување на стручна соработка со соодветни институции во окружувањето;
- Почитување на начелата за заштита на природата согласно Законот за заштита на природата.

Заштита на културно наследство

Во своето милениумско постоење, човековата цивилизација од праисторијата до денес, на територијата на нашата држава, оставила значајни траги од вонредни културни, историски и уметнички вредности кои го потврдуваат постоењето, континуитетот и идентитетот на македонскиот народ на овие простори.

Просторниот аспект на *недвижното културно наследство* е предмет на анализа во корелација со долгорочната стратегија на економски, општествен и просторен развој, односно стратегија за зачувување и заштита на тоа наследство во услови на пазарно стопанство.

Републичкиот завод за заштита на спомениците на културата, за потребите на Просторниот план на Републиката, изготви Експертен елаборат за заштита на недвижното културно наследство во кој е даден Инвентар на недвижното културно наследство од посебно значење.

Инвентарот содржи список на регистрирани и евидентирани недвижни културни добра, што подразбира список на недвижните предмети со утврдено својство споменик на културата, односно на недвижните предмети за кои основано се претпоставува дека имаат споменично својство. Тоа се: археолошки локалитети, цркви, манастири, џамии, бањи, безистени, кули, саат кули, турбиња, мавзолеи, конаци, мостови, згради, куќи, стари чаршии, стари градски јадра и други споменици со нивните имиња, локации, блиските населени места, период на настанување и општините во кои се наоѓаат спомениците.

Согласно постоечката законска регулатива, видови на недвижно културно наследство се: споменици, споменични целини и културни предели.

На подрачјето на катастарската општина Габрово, која е предмет на анализа има евидентирани недвижни споменици на културата (Експертен елаборат):

1. Археолошки локалитет “Аузо”, Габрово, доцноантички период;
2. Археолошки локалитет “Градиште”, Габрово, среден век;
3. Археолошки локалитет “Дедовец-недина Чешма”, Габрово, доцноантички период;
4. Археолошки локалитет “Лавово Трло”, Габрово, доцноантички период;
5. Археолошки локалитет “Селиште”, Габрово, римски период;
6. Археолошки локалитет “Стојков Дол”, Габрово;

7. Археолошки локалитет “Студенка” (Балабанова Нива) Габрово, доцноантички период;
8. Црква Св. Атанасие, Габрово, 1851 год.;

Во Археолошката карта на Република Македонија¹, која ги проучува предисториските и историските слоеви на човековата егзистенција, од најстарите времиња до доцниот среден век, на анализираното подрачје на катастарската општина, евидентирани се археолошките локалитети:

КО Габрово– Аузо, населба од римско време; Градиште, средновековно градиште; Дедовец, рударска населба од римско време; Кочиње, населба од доцноантичко време; Лалово Трло, населба од доцноантичко време; Селиште, населба од римско време; Стојков Рид, некропола од доцноантичко време; Студенка, населба од доцноантичко време.

Според Просторниот план на Република Македонија, најголем број на цели се однесуваат на третманот и заштитата на културното наследство во плановите од пониско ниво.

При изработка на планска документација од пониско ниво, да се утврди точната позиција на утврдениот локалитет со културно наследство и во таа смисла да се применат плански мерки за заштита на недвижното наследство:

- задолжителен третман на недвижното културно наследство во процесот на изработката на просторните и урбанистичките планови од пониско ниво заради обезбедување на плански услови за нивна заштита, остварување на нивната културна функција, просторна интеграција и активно користење на спомениците на културата за соодветна намена, во туристичкото стопанство, во малото стопанство и услугите, како и во вкупниот развој на државата;
- планирање на реконструкција, ревитализација и конзервација на најзначајните споменички целини и објекти и организација и уредување на контактниот, околниот споменичен простор заради зачувување на нивната културно - историска димензија и нивна соодветна презентација;
- измена и дополнување на просторните и урбанистичките планови заради усогласување од аспект на заштитата на недвижното културно наследство.

Културното недвижно наследство во просторните и урбанистички планови треба да се третира на начин кој ќе обезбеди негово успешно вклопување во просторното и организационо ткиво на градовите и населените места или пошироките подрачја и потенцирање на неговите градежни, обликовни и естетски вредности.

Туризам и организација на туристички простори

Туризмот и угостителството со својата основна функција-прифаќање, сместување и истовремено задоволување на голем број разновидни барања и желби на туристите, влијае врз вкупната економија и развојот на одредена средина, а исто така има изразено влијание и врз просторот во кој ја извршува својата дејност. Туризмот со своето мултиплицирано влијание во процесот на стопанисување, посредно и непосредно, ги вклучува и другите гранки и дејности во

¹ МАНУ Скопје, 1996г.

вкупната понуда на туристичкиот пазар. Ова пред сè, се однесува на угостителството, трговијата, сообраќајот, занаетчиството, здравството и на разни други видови услуги. Исто така, преку туризмот се нудат и се продаваат нематеријални вредности, како што се: разни информации, обичаи, фолклор, забава, спортско-рекреативни активности и слично.

Врз основа на комплексно согледаните природни и создадени услови и ресурси по обем, квалитет, распространетост или уникатност, функционалност, атрактивност и степен на активност, на територијата на Република С.Македонија како посебни целини може да се издвојат следните видови на туристички потенцијали: водените површини, планините, бањите, целините и добрата со природно и културно наследство, транзитните туристички правци, градските населби, ловните подрачја и селата.

Согласно со основните долгорочни цели, концептот и критериумите за развој и организација на туристичката понуда, во Републиката се дефинирани вкупно 10 туристички региони со 54 туристички зони.

Предметната локација припаѓа на Средно - Вардарски туристички регион со утврдени 6 туристички зони и 24 туристички локалитети и е дел од простори коишто имаат национално туристичко значење. Низ ова подрачје минува и Транзитен туристички коридор којшто е од меѓународно значење.

Заштита од воени разурнувања, природни и техничко-технолошки катастрофи

Согласно Просторниот план на Република Македонија, предметната локација за условите за планирање на просторот со намена стоваришта за складирање КО Габрово, Општина Гевгелија, се наоѓа во простори со висок степен на загрозеност од воени дејства.

Тоа се простори кои во случај на војна би се нашле во зафатот на стратегиските насоки на нападот на агресорот. Истовремено тоа се насоки кои се совпаѓаат со природните комуникациски коридори во кои се сконцентрирани најразвиените физички структури и се со најгуста населеност. Оттука во случај на војна во овие простори може да се очекува висок степен на повредливост на физичките структури, луѓето и материјалните добра.

При изработка на планската документација од областа на заштитата и спасувањето задолжително да се применуваат важечките Законски и подзаконски акти кои ја допираат оваа област, а се применуваат во процесот на планирање и уредување на просторот.

Сеизмичките појави - земјотресите се доминантни природни непогоди во Државата, кои можат да имаат катастрофални последици врз човекот и природата. Присутни се низ вековите, на десет сеизмички жаришта во земјата или во нејзината поблиска и поширока околина. Земјотресите со умерени магнитуди ($M < 6,0$) можат да предизвикаат сериозни разурнувања, бидејќи традиционално градените објекти, особено во руралните средини, не можат да ги издржат овие земјотреси без значителни оштетувања. Историските податоци покажуваат дека силните земјотреси генерирани на територијата на државата се проследени и со појава на колатерални хазарди (ликвификација, одрони, свлечишта, пукнатини, раседници, померувања), со доминантни одрони и свлечишта, што уште повеќе ги зголемува негативните последици на земјотресите.

Во досегашниот просторен развој на Републиката, природните богатства, географските, морфолошките и другите погодности имале доминантно влијание врз изградбата и уредувањето на нејзината територија, без оглед на присутните сеизмички ризици. Тоа создава конфликтна ситуација во која најголемите градови, најголем број на населението, индустриските капацитети и најзначајните комуникации, како што се коридорите север - југ и исток - запад, се лоцирани во зоните со најголема сеизмичност (интензитет од VII – X степени на МКС -64).

Локацијата за која се наменети условите за планирање на просторот се наоѓа во зона со IX степени по Меркалиевата скала на очекувани земјотреси.

Намалување на сеизмичкиот ризик може да се изврши со задолжителна примена на нормативно - правна регулатива, со која се уредени постапките, условите и барањата за постигнување на технички конзистентен и економски одржлив степен на сеизмичка заштита, кај изградбата на новите објекти.

Во инвестиционите проекти треба да се разработат мерките за заштита на човекот, материјалните добра и животната средина од природни катастрофи.

Неопходно е перманентно ажурирање на плановите за заштита од елементарни непогоди, кои согласно законските обврски постојат за целата територија на државата, поради присутниот сеизмички hazard, како и изложеноста на други природни катастрофи. Со реализација на наведените приоритети се создаваат реални услови за успешна инженерска превенција и намалување на сеизмичкиот ризик на територијата на целата Држава, односно за ефикасен менаџмент на ефектите и вонредните состојби предизвикани од силните сеизмички сили.

За успешно функционирање на заштитата од природни и елементарни катастрофи во процесот на урбанистичко планирање потребно е да се преземат соодветни мерки за заштита од пожари, односно евентуалните човечки и материјални загуби да бидат што помали во случај на пожари.

Во однос на диспозицијата на противпожарната заштита, предметната локација во случај на пожар ќе ја опслужуваат противпожарни единици од градот Гевгелија.

Да се почитуваат одредбите од Законот за пожарникарството, во кои се регулира дејствувањето на територијалните противпожарни единици при гаснењето на големи пожари на целата територија на Републиката.

Во процесот на планирање потребно е да се води сметка за конфигурацијата на теренот, степен на загрозеност од пожари и услови кои им погодуваат на пожарите: климатско-хидролошките услови, ружата на ветрови и слично кои имаат влијание врз загрозеност и заштита од пожари.

Заради поуспешна заштита во урбанистички планови се превземаат низа мерки за отстранување на причините за предизвикување на пожари, спречување на нивното ширење, гаснење и укажување помош при отстранување на последиците предизвикани со пожари, кои се однесуваат на:

- изворите за снабдување со вода, капацитетите на водоводната мрежа и водоводните објекти кои обезбедуваат доволно количество вода за гаснење на пожари;

- оддалеченоста меѓу зоните предвидени за станбени и јавни објекти и зоните предвидени за индустриски објекти и објекти за специјална намена за сместување лесно запаливи течности, гасови и експлозивни материи;
- широчината, носивоста и проточноста на патиштата со кои ќе се овозможи пристап на противпожарни возила до секој објект и нивно маневрирање за време на гаснење на пожарите.

Заштитата од пожари опфаќа мерки и дејности од нормативен, оперативен, организационен, технички, образовно-воспитен и пропаганден карактер, кои се уредени со Законот за заштита и спасување, како и Уредбата за спроведување на заштитата и спасувањето од пожари.

При појава на природни стихии, како што се *поплавите*, секое организирано општество превзема активни и пасивни мерки за организирана одбрана.

Појавата на поплави првенствено е поврзана со природните езера и хидрографската мрежа, но најчестиот вид на поплави и најголемата опасност од нив, сепак, доаѓа од поројните водотеци. Согласно со ова за донесување на брзи, исправни и ефикасни одлуки неопходно е да се располага со:

- однапред разработен план;
- сигурни информации за состојбата во загрозеното подрачје;
- сигурни прогностички информации за очекуваните сосотојби.

Од метеоролошки појави со карактеристики на елементарни непогоди се манифестираат појавата на *град, луѓени ветрови и магли*.

Едно од можните и неопходно потребни превентивни мерки за заштита од техничко - технолошки катастрофи е планирањето, кое преку осознавање и анализа на состојбите и опасностите од можните инциденти, во одржувањето на инсталациите и опремата, треба да создаде прифатлив однос кон животната средина.

Потребна е доследна примена на основните методолошки постапки за планирање и уредување на просторот:

- оценка на состојбите на природните компоненти на животната средина и степенот на загрозеност од појава на технички катастрофи;
- оценка на оптовареноста на просторот со технолошки системи со одредено ниво на ризик;
- анализа на меѓусебната зависност на природните услови и постојните технолошки системи;
- дефинирање на нивото на постојниот ризик при редовна секојдневна работа на технолошките системи и при појавата на инцидентни случаи;
- процена на загрозеноста на луѓето и материјалните добра;
- утврдување на критериумите за избор на оптимална варијанта на заштита врз основа на проценетиот степен на загрозеност.

Со примена на оваа методолошка постапка може да се очекува остварување на следните основни цели за заштита од техничко-технолошки катастрофи:

- максимално усогласување и користење на просторот од аспект на заштита во рамките на просторните можности;

- вградување на мерките на кои се заснова организацијата на заштита и спасување на човечките животи и материјалните добра од техничко-технолошки катастрофи во определувањето на намената на просторот;
- интегрирање на елементите на загрозеноста на прашањата врзани со заштитата на животната средина.

Заради постигнување на целосна заштита на луѓето, материјалните добра и потесната и пошироката животна средина постојат три нивоа на преземање на сигурносни, превентивни мерки:

Прво ниво: ги вклучува сите мерки кои се преземаат во одржувањето на опремата и инсталациите, заради сигурно користење на опасни материјали во технолошките процеси и одбегнување на технолошки катастрофи.

Второ ниво: се однесува на сите мерки кои треба да обезбедат ограничување на емисијата како последица од пожар, експлозија или ослободување на хемикалии, што може да се случи во околности на поголеми индустриски accidente.

Трето ниво: вклучува мерки кои се преземаат за заштита на животната средина во смисла на ограничување на ефектите од емисија на опасни материји, или последици од пожар и експлозии.

При изработката на плановите од пониско ниво треба да се има предвид следното:

- Потребата од оформување на системот на евиденција и анализа на технолошките accidente, компатибилен на системот МАРС на Европската унија, како база за евиденција на опасни материјали, присутни во технолошките постројки и можни причини на катастрофи.
- Потребата од предвидување на превентивни мерки од страна на стопанските субјекти за спречување на технолошки катастрофи, базирани врз анализата на однесувањето на исти или слични постројки.
- Изработка на соодветни планови и програми за заштита на населението и едукација и тренинг на персоналот во случај на евентуална техничка катастрофа.

Насоки за потребата од спроведување на Стратегиска оцена на влијанието врз животната средина

Во процесот за проценка на влијанието на плановите, стратегиите и програмите врз животната средина и врз здравјето на луѓето (Стратегиска оцена на влијанието врз животната средина-СОВЖС), покрај проценката на влијанијата се предвидуваат и мерки кои имаат за цел заштита на животната средина од сите можни влијанија и тоа уште во процесот на планирање и донесување одлуки за одредени стратегии, планови и програми, т.е. плански документи. Преку навремено спроведување на постапката за СОВЖС се обезбедува идентификување на потенцијалните позитивни и негативни влијанија од реализацијата на планскиот документ врз животната средина, а исто така се дефинираат и алтернативи и можни мерки за спречување, намалување и ублажување на негативните влијанија врз сите елементи на животната средина.

СОВЖС се подготвува во согласност со националната легислатива и одредбите од друга релевантна меѓународна легислатива, која е инкорпорирана во националната, во форма на законски и подзаконски акти и Конвенции, кои се ратификувани од страна на РСМ со посебни закони.

Целта на СОВЖС постапката е да се процени дали планскиот документ е во согласност со поставените цели за животна средина на национално и меѓународно ниво. Целите на стратешката оценка на влијанието врз животната средина се прикажани преку статусот на: населението, социо-економски развој, човековото здравје, воздухот, климатските промени, водата, почвата, природното и културното наследство и материјалните добра.

Најдобро е процесот на стратешка оценка на влијанието на планскиот документ да се одвива паралелно со развојот на планскиот документ, со цел навремено да се земат во предвид целите на животната средина при дефинирање на целите на самиот плански документ.

Постапката за стратешка оценка на влијанието врз животната средина се спроведува во неколку фази, од кои првата е *Утврдување на потреба од спроведување на СОВЖС* (дали планскиот документ ќе има значителни влијанија врз животната средина) согласно со Уредбата за стратегиите, плановите и програмите, вклучувајќи ги и промените на тие стратегии, планови и програми, за кои задолжително се спроведува постапка за оценка на нивното влијание врз животната средина и врз животот и здравјето на луѓето. Оваа фаза претставува изготвување на Одлуката за спроведување или неспроведување на СОВЖС. Органот кој го подготвува планскиот документ е должен да донесе Одлука за спроведување или Одлука за не спроведување на стратешка оценка во која се образложени причините за спроведувањето, односно не спроведувањето согласно со критериумите врз основа на кои се определува дали еден плански документ би можел да има значително влијание врз животната средина и врз здравјето на луѓето.

Влијанијата, кои се претпоставува дека може да произлезат со имплементација на документацијата на предметниот простор, може да се разгледуваат од аспект на негативни влијанија и од аспект на идни бенефиции, односно позитивни влијанија, како и генерални мерки за заштита, намалување и ублажување на негативни влијанија се следните:

- На просторот со намена стоваришта за складирање, КО Габрово, Општина Гевгелија, во рамките на предвидениот опфат, се очекува да предизвика позитивни импулси и ефекти врз целото непосредно опкружување од аспект на повисока организација, инфраструктурна опременост и уреденост на просторот, социо-економски развој.
- На просторот со намена стоваришта за складирање, КО Габрово, Општина Гевгелија, ќе има и негативни влијанија врз животната средина, посебно во фазата на градба на планираните објекти. Влијанијата што ќе се јават во фаза на градба (емисии на штетни материи во воздухот, можни штетни влијанија врз почвата (директни и индиректни), емисии на бучава, отпад и влијанија врз флората и фауната), ќе бидат локални и со ограничен временски рок.

- Влијанијата кои би можеле да се појават во фазата на експлоатација се нарушување на квалитетот на воздухот, водите и почвата како резултат на емисија на загадувачки материи, зголемени нивоа на бучава и вибрации и несоодветно управување со отпадот. Мерки за заштита од овие влијанија се наведени во секторските области: водостопанство и водостопанска инфраструктура, заштита на животната средина.
- Неопходно е воспоставување и почитување на ефикасна контрола на користењето и уредувањето на земјиштето и утврдување на нормите и стандардите за градба. Меѓу приоритетните определби на Просторниот план е заштитата на земјоделското земјиште, а особено стриктното ограничување на трансформацијата на земјиштето од I-IV бонитетна класа за неземјоделско користење, како и зачувување на квалитетот и природната плодност на земјиштето.
- Предметниот простор нема конфликт со постојните и планирани енергетски водови, радиокомуникациски и кабелски електронско комуникациски мрежи.
- Просторот со намена стоваришта за складирање, КО Габрово, Општина Гевгелија, нема регистрирано ниту евидентирано природно наследство. Доколку при изработка на предметната документација или при уредување на просторот се дојде до одредени нови сознанија за природно наследство кое би можело да биде загрозоено со урбанизацијата на овој простор, потребно е да се предвидат соодветни мерки за заштита на природното наследство согласно со законската регулатива.
- Во делот за заштита на културното наследство, културното наследство е наведено на ниво на катастарска општина, поради што при изработка на планска документација потребно е да се утврди дали на предметната локација има културно наследство и во таа смисла да се применат соодветните плански мерки за заштита на истото и да се постапи во согласност со постоечката законска регулатива.
- За предметниот простор постои можност за појава на прекугранични влијанија во фазата на градба и во фазата на експлоатација, поради близината на планскиот опфат од границите на Државата.
- Мерки за ублажување на негативните влијанија од евентуални несреќи и хаварии се наведени во секторската област: Заштита од воени разурнувања, природни и техничко-технолошки катастрофи.

При донесувањето на Одлука за спроведување или Одлука за не спроведување на стратегиска оцена за документацијата на предметниот простор со намена стоваришта за складирање, КО Габрово, Општина Гевгелија, задолжително да се земат во предвид претходно наведените забелешки, како и забелешките од секторските области опфатени со Просторниот план на Република Македонија.

Усогласување на планската документација со Просторниот план

Сите активности во просторот треба да се усогласат со насоките на Просторниот план на државата, особено значителните и оние кои се однесуваат на планирањето и изградбата на:

- Државните инфраструктурни системи (патишта, железници, воздушен сообраќај, телекомуникации);
- Енергетските системи, енерговоди и поголеми водостопански системи;
- Градежните објекти важни за Државата;
- Капацитетите на туристичката понуда;
- Стопанските комплекси и оние кои се однесуваат на поголеми концентрации (слободни економски зони);
- Капацитетите за користење на природните ресурси.
- Просторните планови на регионите и подрачјата од посебен интерес и урбанистичките планови се усогласуваат со Просторниот план на Републиката, особено во однос на следните елементи:
 - Намената и користењето на површините;
 - Мрежата на инфраструктура;
 - Мрежата на населби;
 - Заштитата на животната средина.

Насоките на Просторниот план на Републиката во однос на намената и користењето на површините се однесуваат на заложбата при изработката на урбанистичките планови, површините за сите урбани содржини треба да се бараат исклучиво на површини од послаби бонитетни класи (над IV категорија).

Посебни мерки и активности за остварување на рационалното користење и заштита на просторот, како и посебни интереси на просторниот развој се:

- Обезбедување на спроведување на постојните закони и прописи со кои се заштитува просторот, ресурсите и националното богатство и се организира и уредува просторот со цел за вкупен развој.
- Рационално користење на подрачјата за градба и нивно проширување или формирањето на нови врз база на критериумите за изготвување на соодветна планска документација.
- Насоките и критериумите за уредување на просторот надвор од градежните подрачја треба да се утврдат со помош на стручни основи и упатствата од ресорите на земјоделството, водостопанството, шумарството и заштитата на животната средина.

ЗАКЛУЧНИ СОГЛЕДУВАЊА

Условите за планирање на просторот се со намена стоваришта за складирање на КП 178/1 и КП 178/2 КО Габрово, Општина Гевгелија.

Површината на планскиот опфат изнесува 0,22 ha.

Видот на планската документација да се усогласи со Законот за урбанистичко планирање и Правилникот за урбанистичко планирање. Условите за планирање треба да претставуваат влезни параметри и насоки при планирањето на просторот на населбата и поставување на планските концепции и решенија по сите области релевантни за планирањето на просторот, обработени во согласност со Просторниот план на Република Македонија.

При изработка на предметната документација треба да се земат во предвид горенаведените забелешки и следните поединечни заклучни согледувања од секторските области опфатени со Просторниот план на Република Македонија.

Економски основи на просторниот развој

- При спроведувањето на стратегијата за организација и користење на просторот за економските дејности, решенијата во просторот треба да овозможат поголема атрактивност на просторот, заштита на природните и создадени ресурси и богатства, сообраќајно и информатичко поврзување, локациона флексибилност и почитување на објективните фактори на развојот.
- Реализација на документацијата со намена намена стоваришта за складирање КО Габрово, Општина Гевгелија, ќе оствари удел во развојот на економските активности во локалната економија. Меѓутоа, појдовна поставка за просторниот и регионалниот развој е дека за просторното и урбанистичкото планирање не се доволни сознанијата за развитокот на стопанството во земјата, туку треба да се согледаат и да се предвидат и последиците од тој развиток врз неговото разместување во просторот.
- Според определбите на Просторниот план, идниот развој и разместеност на производните и услужни дејности треба да базира на одржливост на економијата применувајќи ги законитостите на пазарната економија и релевантната законска регулатива од областа на заштитата на животната средина, особено превенција и спречување на негативните влијанија на производните процеси и технологии врз животната и работна средина.

Користење и заштита на земјоделско земјиште

- Согласно Просторниот План на Република Македонија просторот на Републиката е поделен во 6 земјоделско стопански реони и 54 микрореони. Предметната локација припаѓа на Медитерански или Повардарски земјоделско стопански реон поделен на Јужно медитерански со 2 микрореони и Централно-медитерански со 10 микрореони.
- При изработка на планската документација, неопходно е воспоставување и почитување на ефикасна контрола на користењето и уредување на нормите

и стандарди за градба. Меѓу приоритетните определби на Просторниот план е заштитата на земјоделското земјиште, а особено стриктното ограничување на трансформацијата на земјиштето од I-IV бонитетна класа за неземјоделско користење, како и зачувување на квалитетот и природната плодност на земјиштето.

Водостопанство и водостопанска инфраструктура

- За квалитетно и долгорочно водоснабдување на објектот потребно е да се дефинираат заштитни зони околу изворникот (доколку за водоснабдување се користи независен изворник, односно објектот не се приклучи на водоснабдителната мрежа на с. Габрово);
- Доколку за водоснабдување се користат подземни води (бунари) користењето на водите да биде врз основа на хидрогеолошки испитувања со кои ќе се дефинираат режимот на хранење на бунарите и квалитетот на водата;
- Отпадните води мора да бидат подложени на соодветен третман пред да се испуштат во реципиентот.

Енергетика и енергетска инфраструктура

- Локацијата со намена стоваришта за складирање, КО Габрово, Општина Гевгелија нема конфликт со постојните и планирани енергетски водови.
- За новопредвидените градби потребно е да се обезбеди сигурно и непрекинато снабдување со електрична енергија со напон кој ќе биде во дозволените граници.
- Трасата на изведениот нафтовод Скопје-Солун, и трасата на планираниот интерконективен гасовод Р.С.Македонија-Р.Грција минуваат во близина на оваа локација, заради што при изработка на урбанистичката и проектна документација треба да се почитуваат позитивните закони и правилници

Урбанизација и мрежа на населби

- Планскиот опфат со намена стоваришта за складирање, КО Габрово, Општина Гевгелија, би требало да предизвика позитивни импулси и ефекти врз целото непосредно окружување од аспект на повисока организација, инфраструктурна опременост и уреденост на просторот и се разбира економски ефекти манифестирани преку привлекување на нова работна сила и вработување, доколку е базирана врз принципите на одржлив развој и се одликува со максимално почитување и вградување на нормативите и стандарди за заштита на животната средина.

Домување

- Планскиот опфат со намена стоваришта за складирање, КО Габрово, Општина Гевгелија, го подржува концептот, кој нуди квалитетни услуги во функција на стопанскиот развој а кој се базира на популацијата и станбениот фонд во населбите во непосредна близина.

Јавни функции

- Планскиот опфат со намена стоваришта за складирање, КО Габрово, Општина Гевгелија, е во функција на развој на стопанството и е надвор од урбаниот опфат на најблиските населби така да нема препораки за организација на друг тип јавни функциина на неа, што значи дека се исклучени и можностите за било каков конфликт помеѓу два типа на функции.

Индустија

- Во планскиот период, индустриското производство се очекува да биде застапено во сите општини и да остварува растеж кој ќе придонесе за зголемување на вработувањето, подобрување на условите за живеење на граѓаните на поширокиот простор на земјата.
- Развојот на индустријата по одделните општини, особено помалите, се очекува да се остварува со градба на мали, флексибилни капацитети и поголема застапеност меѓу другото и на агроиндустрискиот сектор.
- Индустријата која е водечка стопанска дејност и двигател на развојот на вкупната економија има значајно влијание врз квалитетот на животната средина. Во услови на усвоената развојна парадигма на “одржлив” развој, напорите треба да се насочат кон суштествени промени во стратегијата и политиката за развој и просторна алокација на индустриски гранки засновани на принципите на еколошка заштита и одржлив развој.
- Една од основните цели на концептот на развој и просторна разместеност на индустријата утврдена со Просторниот план на Република Македонија е примена на стратегијата на развој на високите технологии усогласени со концепцијата на одржливиот развој: мала суровинска и енергетска интензивност, висока информативна и научна интензивност, високо учество на стручната работна сила, висока фрагментација на пазарот со специфични барања, високи вложувања во предконкурентни истражувања и сеопфатно влијание врз карактеристиките на голем број сегменти на социо-економскиот систем.

Сообраќајна инфраструктура

Според Просторниот план на Република Македонија автопатската и магистрална патна мрежа релевантна за предметниот простор е:

- А1 (М-1) - (Граница со Србија - ГП Табановце - Куманово - Велес - Неготино-Демир Капија - Гевгелија - граница со Грција - и делница Градско Прилеп - врска А2).
- Релевантен регионален патен правец за предметната локација, според Просторниот план на Република Македонија, влегува во групата на регионални патишта "Р1" се со ознака:
- Р1102 - Скопје(Врска со А2-обиколница Скопје-Катланово-Велес-Неготино-Демир Капија-Гевгелија-(врска со А1);
 - При изработка на планската документација од аспект на безбедноста во Патниот сообраќај, да се почитува релевантната законска регулатива од областа на Сообраќајот, како и важечките Законски и подзаконски акти кои ја допираат оваа област.

Радиокомуникациска и кабелска електронско комуникациска мрежа

- Локацијата со намена стоваришта за складирање, КО Габрово, Општина Гевгелија, нема конфликт со постојните и планирани радиокомуникациски и кабелски електронско комуникациски мрежи.
- Преку кабелските електронски комуникациски мрежи, на крајните корисници треба да им се обезбеди сигурен пренос на јавни електронски комуникациски услуги со задоволување на одредени општи и посебни услови за квалитет, во согласност со Законот за електронските комуникации и препораките за обезбедување на одредено ниво на квалитет на пренос.

Заштита на животна средина

- Со цел да се обезбеди заштита и унапредување на животната средина на просторот со намена стоваришта за складирање, КО Габрово, Општина Гевгелија, потребно е да се почитуваат одредбите пропишани во законската регулатива од областа на заштита на животната средина и подзаконските акти донесени врз нивна основа.
- Да се внимава да не дојде до искористување на земјиштето на начин и обем со кој би се загрозиле неговите природни вредности.
- Да се следи и контролира присуството на загадувачки материи во воздухот со цел да се одржи квалитетот на воздухот во граници на дозволените нивоа на емисии.
- Да се предвидат соодветни технички зафати за пречистување на отпадните води и имплементација на технологии кои ќе овозможат нивно повторно искористување за истата или друга намена.
- Да се контролира квалитетот на пречистените отпадни води пред испуштање во најблискиот реципиент, со цел да се усогласат вредностите на концентрацијата на материите присутни во пречистената отпадна вода со пропишаните гранични вредности на максимално дозволените концентрации на материите присутни во реципиентот.
- Да се превземат активности за намалување на бучавата и вибрациите од опремата, со цел да се избегнат негативните ефекти од бучавата и да се почитуваат пропишаните гранични вредности за дозволено ниво на бучава во животната средина.
- Организирано управување со отпадот со цел да се минимизира негативното влијание врз животната средина, животот и здравјето на луѓето.
- Создавачот и/или поседувачот на отпадни материи и емисии ги сноси сите трошоци за санација на евентуално предизвиканите нарушувања во животната средина.
- Уредување на просторот со заштитно и украсно зеленило. При изборот на вегетацијата да се даде приоритет на видовите (автохтони) со висок биоаккумулативен капацитет за загадувачки материи.
- Да се изведуваат енергетски ефикасни објекти.

Заштита на природно наследство

- Согласно Студијата за заштита на природното наследство, изработена за потребите на Просторниот план на Република Македонија, предметниот простор со намена стоваришта за складирање, КО Габрово, Општина Гевгелија, нема регистрирано ниту евидентирано природно наследство..
- Доколку при изработка на документацијата на предметниот простор или при уредување на просторот се дојде до одредени нови сознанија за природно наследство кое би можело да биде загрошено со урбанизацијата на овој простор, потребно е да се предвидат соодветни мерки за заштита на природното наследство согласно Законот за заштита на природата.

Заштита на културно наследство

- Согласно податоците од Експертниот елаборат за заштита на културното наследство и Археолошката карта на Република Македонија², на подрачјето на катастарската општина Габрово има евидентирани недвижни споменици на културата и археолошки локалитети.
- При изработка на планска документација од пониско ниво да се утврди точната локација на евидентираното и регистрираното културно наследство и во таа смисла да се применат соодветните плански мерки за заштита на истото.
- Доколку при изведување на земјаните работи се најде на археолошки артефакти, односно дојде до откривање на материјални остатоци со културно-историска вредност, потребно е да се постапи во согласност со постоечката законска регулатива, Законот за заштита културното наследство и важечките законски и подзаконски акти кои ја допираат оваа област, односно веднаш да се запре со отпочнатите градежни активности и да се извести надлежната институција за заштита на културното наследство.

Туризам и организација на туристички простори

- Предметната локација за која што се наменети Условите за планирање, припаѓа на Средно - Вардарски туристички регион со утврдени 6 туристички зони и 24 туристички локалитети и е дел од простори коишто имаат национално туристичко значење. Низ ова подрачје минува и Транзитен туристички коридор којшто е од меѓународно значење.
- Согласно поставките на Концептот и критериумите за развој и организација на туристичката дејност, за непречен развој на вкупната туристичка понуда на ова подрачје, се препорачува, при идната организација на стопанските дејности да се почитуваат критериумите за заштита и одржлив економски развој.

Заштита од воени разурнувања, природни и техничко-технолошки катастрофи

- Локацијата за условите за планирање на просторот со намена стоваришта за складирање КО Габрово, Општина Гевгелија, се наоѓа во простори со висок степен на загрошеност од воени дејства. Според тоа во согласност со Законот

² МАНУ Скопје, 1996г.



за заштита и спасување, задолжително треба да се применуваат мерките за заштита и спасување.

- Задолжителна примена на мерки за заштита од пожар.
- Анализираниот простор се наоѓа во подрачје каде се можни потреси со јачина до IX степени по МКС, што наметнува задолжителна примена на нормативно-правна регулатива, со која се уредени постапките, условите и барањата за постигнување на технички конзистентен и економски одржлив степен на сеизмичка заштита, кај изградбата на новите објекти.

Насоки за потребата од спроведување на Стратегиска оцена на влијанието врз животната средина

- При донесувањето на Одлука за спроведување или Одлука за не спроведување на стратегиска оцена за документацијата на предметниот простор со намена стоваришта за складирање, КО Габрово, Општина Гевгелија, задолжително да се земат во предвид насоките за потреба од спроведување на Стратегиска оцена на влијанието врз животната средина, како и забелешките и заклучоците од секторските области опфатени со Просторниот план на Република Македонија.

ИЗВОД ОД ПРОСТОРЕН ПЛАН НА РЕПУБЛИКА МАКЕДОНИЈА 2002 - 2020

 МИНИСТЕРСТВО ЗА ЖИВОТНА СРЕДИНА И ПРОСТОРНО ПЛАНИРАЊЕ
 АГЕНЦИЈА ЗА ПЛАНИРАЊЕ НА ПРОСТОРОТ















Сектор:
Синтезни карти

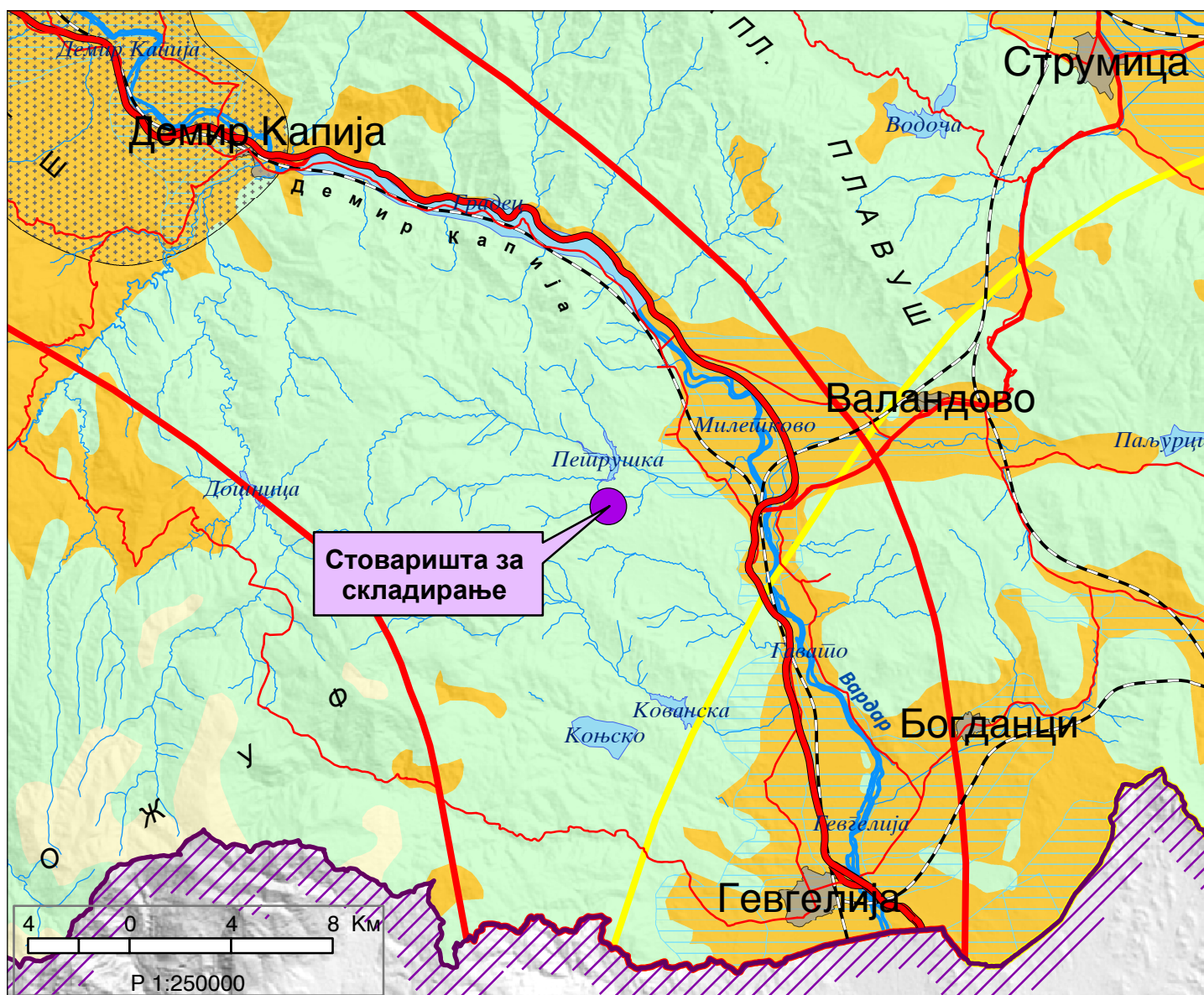
Тема:
Биланс на намена на површините

Користење на земјштето

Карта бр. 20

Легенда:

 шуми и шумско земјиште	 зони за експлоат. на минерали	 автопат
 земјоделско земјиште	 туристички простори	 магистрален пат
 наводнувани површини	 транзитни коридори	 регионален пат
 високопланински пасишта	 туристички центри	 железничка мрежа
 акумулации		 воздухопловно пристаниште



ИЗВОД ОД ПРОСТОРЕН ПЛАН НА РЕПУБЛИКА МАКЕДОНИЈА 2002 - 2020

МИНИСТЕРСТВО ЗА ЖИВОТНА СРЕДИНА И ПРОСТОРНО ПЛАНИРАЊЕ

АГЕНЦИЈА ЗА ПЛАНИРАЊЕ НА ПРОСТОРОТ

Сектор:
Синтезни карти

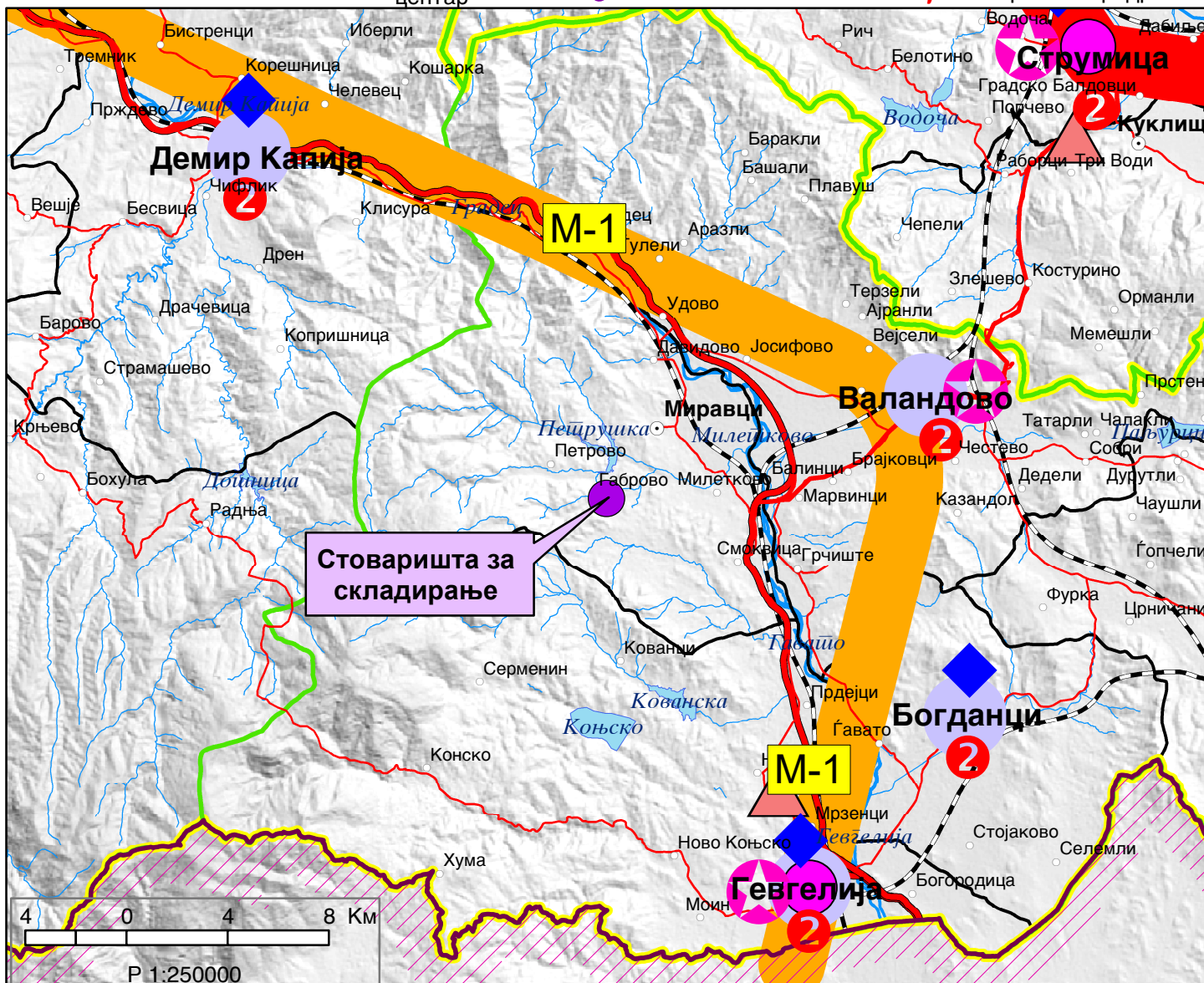
Тема:
Просторно-функционална организација

Систем на населби и сообраќајна мрежа

Карта бр. 22

Легенда:

	Управа		Образование		Високо		Слободна економ.зона
	Просторно-функц. единици		Здравствена заштита		Терцијална		Автопат
	Граници на влијанија на макрорегион. центри		Оски на развој		јужна		Магистрален пат
	Центар на макрорегион		источна		северна		Железничка мрежа
	Центар на микрорегион		север-југ		северна		Воздухоплов. пристан.
	Центри на просторно-функционални единици		западна		Спорти аеродром		Стопански аеродром
	Општински центар						



ИЗВОД ОД ПРОСТОРЕН ПЛАН НА РЕПУБЛИКА МАКЕДОНИЈА 2002 - 2020



МИНИСТЕРСТВО ЗА ЖИВОТНА СРЕДИНА И ПРОСТОРНО ПЛАНИРАЊЕ



АГЕНЦИЈА ЗА ПЛАНИРАЊЕ НА ПРОСТОРОТ

Сектор:

Синтезни карти

Тема:

Техничка инфраструктура

Водостопанска и енергетска инфраструктура

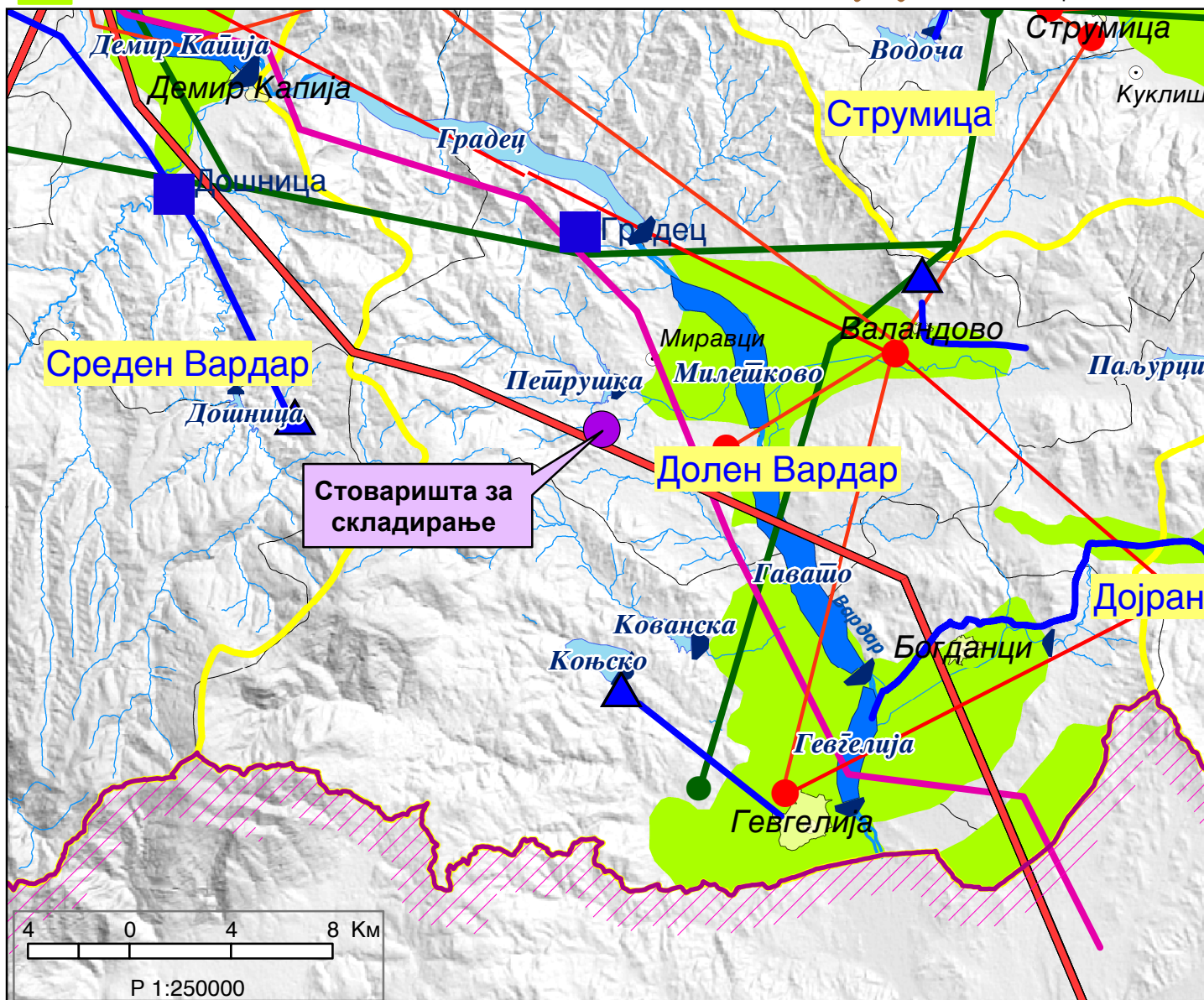
Карта бр. 23

Легенда:

- Изворишта
- Водоводен систем
- Регионален водост. систем
- Акумулации
- Акумулации по 2020г.
- Природни езера
- Наводнувани површини

- Водостопански подрачја
 - Термоелектрани
 - Хидроелектрани
- Далноводи
- 110 kV
 - 220 kV
 - 400 kV
- Трафостаници
- 110 kV
 - 220 kV
 - 400 kV

- Рафинерија
- Нафтовод
- Индустриски топлани
- Рудник на јаглен
- Брикетара
- Гасовод
- Регулациони станици
- Канализационен систем



ИЗВОД ОД ПРОСТОРЕН ПЛАН НА РЕПУБЛИКА МАКЕДОНИЈА 2002 - 2020

 МИНИСТЕРСТВО ЗА ЖИВОТНА СРЕДИНА И ПРОСТОРНО ПЛАНИРАЊЕ

 АГЕНЦИЈА ЗА ПЛАНИРАЊЕ НА ПРОСТОРОТ

Сектор:

Синтезни карти


Тема:


Заштита на животната средина


Реонизација и категоризација на просторот за заштита


Карта бр. 24


Легенда:


 Граници на региони за управување со животната средина


 Заштита на простори со природни вредности


 Рекултивација на деград. простори


 Управување со загад. на воздух и вода


 Заштита на реки со нарушен квалитет


 Заштита на акумулации и реки за водозафати


 Рекултивација на деградирани простори


 Заштита на земјоделско земјиште


 Заштита на шуми

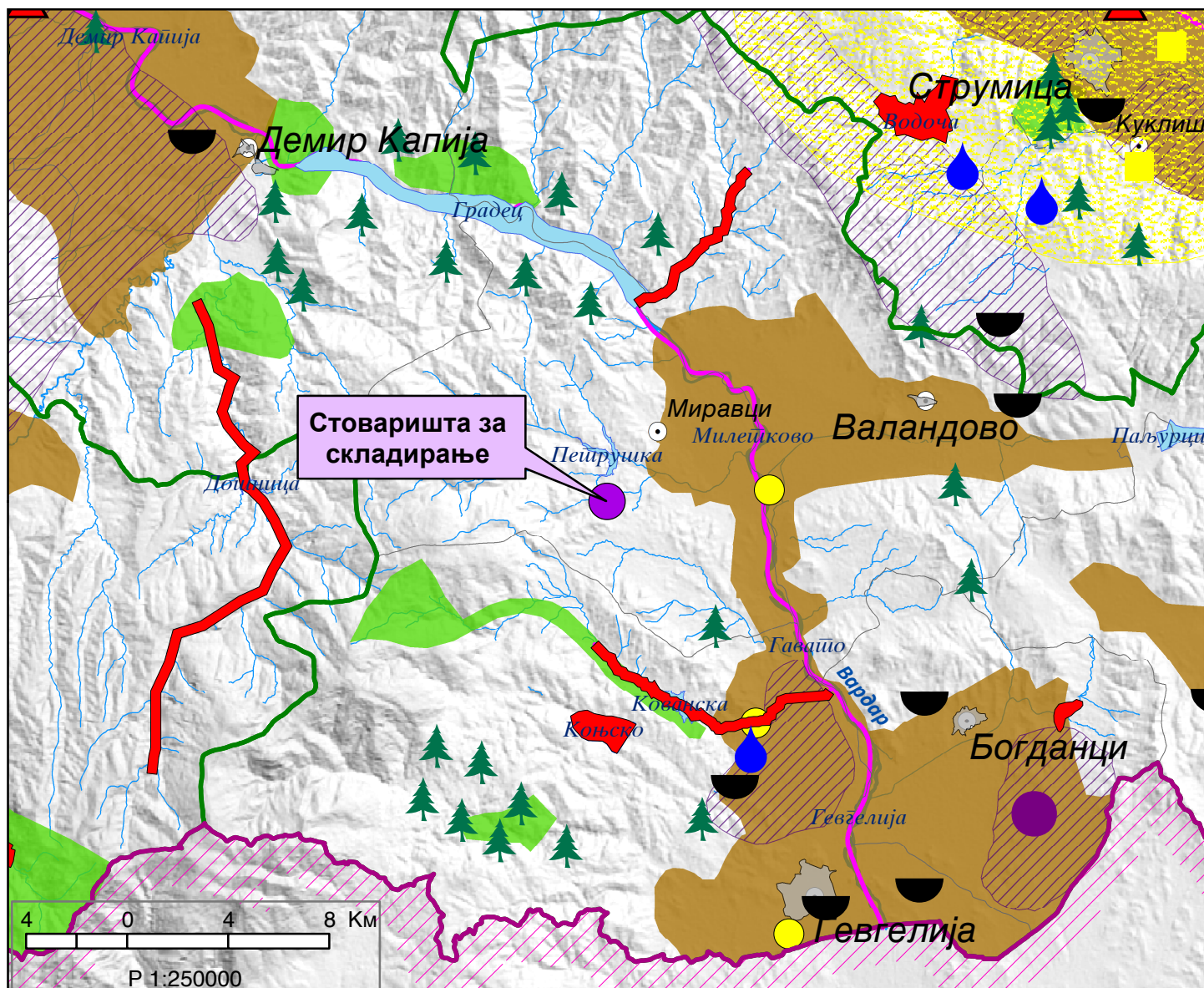
 Поволни подрачја за лоцирање регионални санитарни депонии

 Поволни хидрогеолошки средини за лоцирање на депонии

 Споменичко подрачје

 Археолошки локалитети

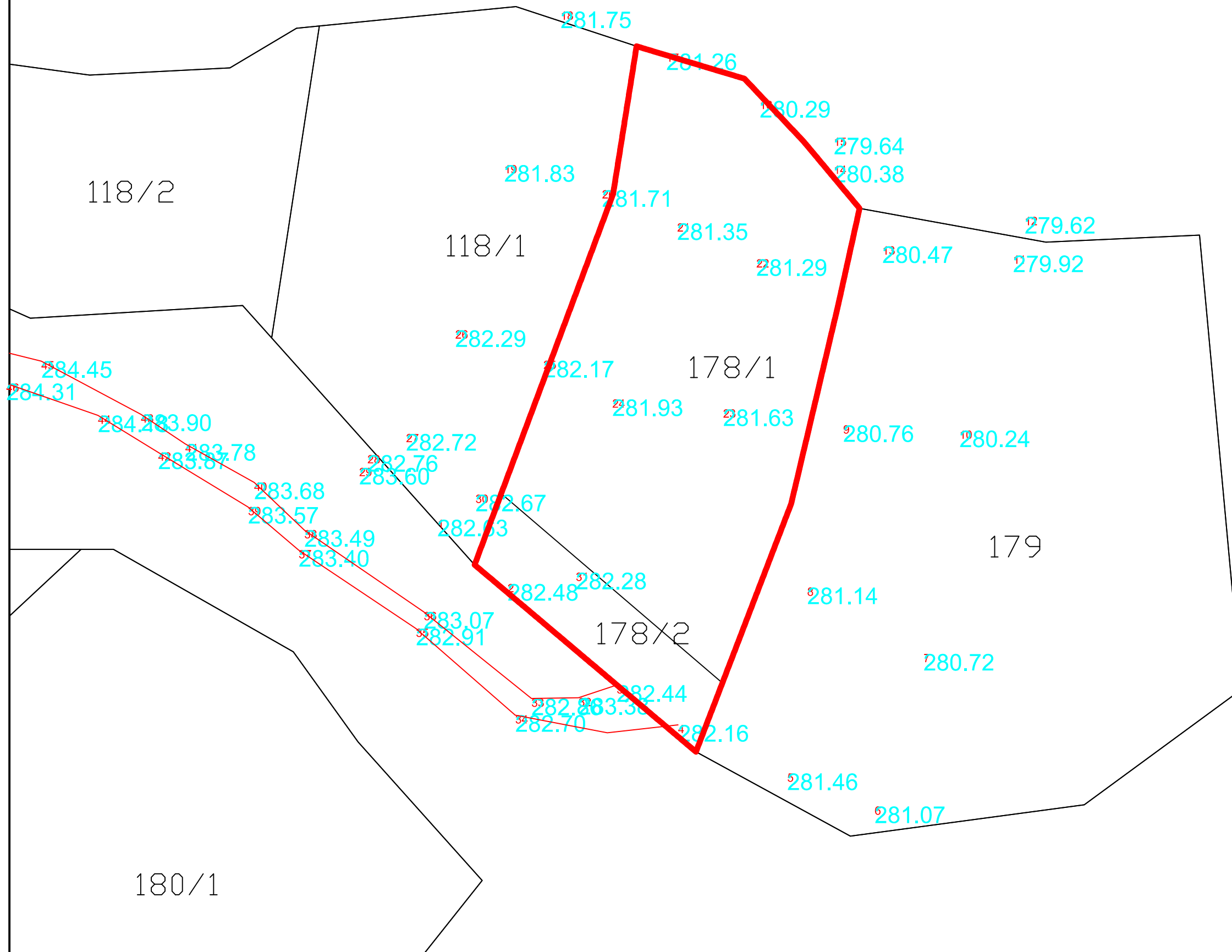
 Споменички целини





ЛЕГЕНДА

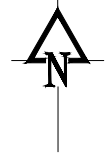
- ГРАНИЦА НА ПРОЕКТЕН ОПФАТ
- Состојба на теренот која е во катастер
- Правец на далековод
- 1 1 Бандери за електрична енергија
- 1 Телефонски бандери
- Пристап до парцелите
- 360 Број на детална точка
- 225.281 Надморска висина на детална точка
- ⊖ Шахта



ИЗГОТВИЛ: геом. Вангелчо Џонов

УРБАНИСТИЧКИ ПРОЕКТ ВОН ОПФАТ НА УРБАНИСТИЧКИ ПЛАН

Намена:	Г4.1- Стовариште за складирање на дрва		
Локација:	КП 178/1 и КП 178/2	КО Габрово	
Инвеститор:	ДТТУ Бисквит ДООЕЛ		
Овластен Планер:	Соработник:		
д.и.а. Александра Александрова-Кирова	м.и.а Марија Стојанова		д.и.а. Љубица Божичковиќ
Проект:	Урбанистички проект вон опфат на урбанистички план за формирање на градежна парцела		
Прилог:	Ажурирана подлога со граница на проектн опфат		
STONE FORM			
технички број:	дата:	размер:	лист бр.
0701-072	Октомври 2023	1:500	1

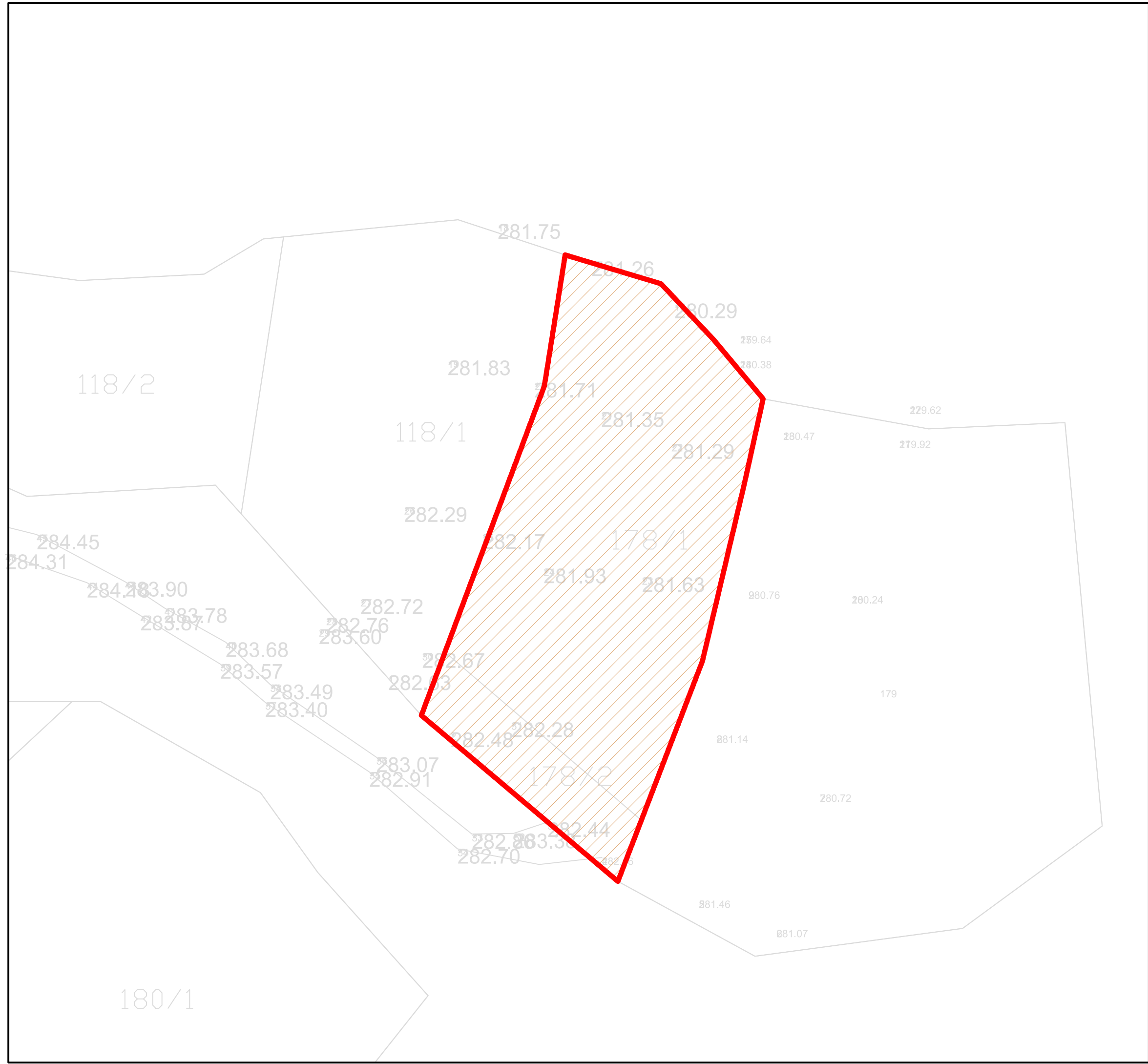


ЛЕГЕНДА

- ГРАНИЦА НА ПРОЕКТЕН ОПФАТ
- Граница на градежна парцела
- Геодетска подлога
- ▨▨▨ Постоечки објекти

НАМЕНА НА ПОВРШИНИ

- ▨▨▨ НЕИЗГРАДЕНО ЗЕМЈИШТЕ
- ▨▨▨ НЗ- неизградено земјиште

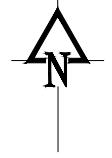


УРБАНИСТИЧКИ ПРОЕКТ ВОН ОПФАТ НА УРБАНИСТИЧКИ ПЛАН





Намена:	Г4.1- Стовариште за складирање на дрва		
Локација:	КП 178/1 и КП 178/2	КО Габрово	
Инвеститор:	ДТТУ Бисквит ДООЕЛ		
Овластен Планер:	Соработник:		
д.и.а. Александра Александрова-Кирова	м.и.а Марија Стојанова		д.и.а. Љубица Божичковиќ
Проект:	Урбанистички проект вон опфат на урбанистички план за формирање на градежна парцела		
Прилог:	Инвентаризација на изградениот градежен фонд и вкупната физичка супраструктура		





технички број:	дата:	размер:	лист бр.
0701-072	Октомври 2023	1:500	2




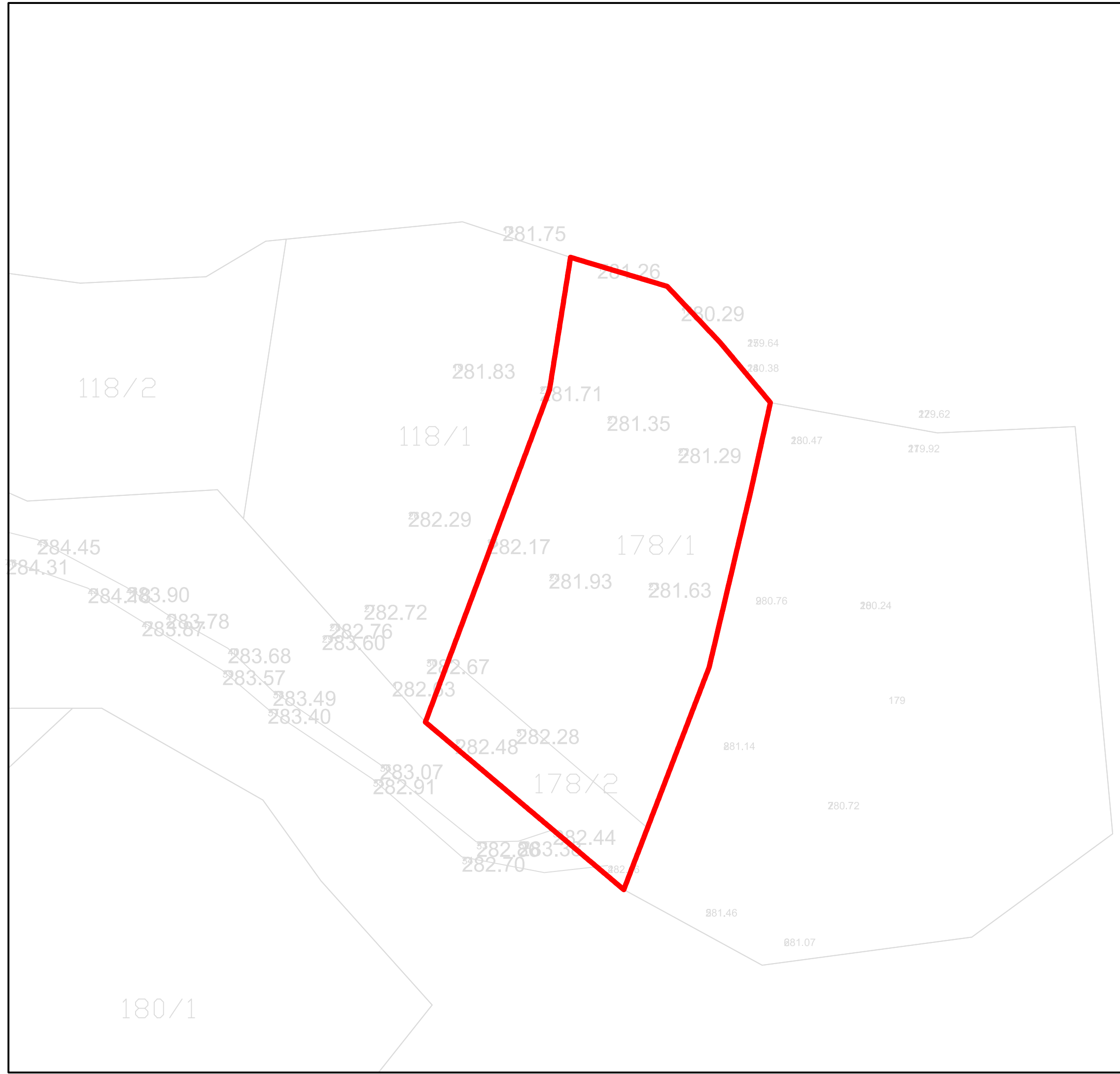
ЛЕГЕНДА

-  ГРАНИЦА НА ПРОЕКТЕН ОПФАТ
-  Граница на градежна парцела
-  Геодетска подлога
-  Постоечки објекти

НАМЕНА НА ПОВРШИНИ

-  НЕИЗГРАДЕНО ЗЕМЈИШТЕ
-  НЗ- неизградено земјиште

-  Градби со правен статус стекнат по основ на Закон за постапување со бесправно изградени градби



УРБАНИСТИЧКИ ПРОЕКТ ВОН ОПФАТ НА УРБАНИСТИЧКИ ПЛАН

Намена:		Г4.1- Стовариште за складирање на дрва	
Локација:		КП 178/1 и КП 178/2	КО Габрово
Инвеститор:		ДТТУ Бисквит ДООЕЛ	
Овластен Планер:		Соработник:	
д.и.а. Александра Александрова-Кирова		м.и.а Марија Стојанова д.и.а. Љубица Божичковиќ	
Проект:	Урбанистички проект вон опфат на урбанистички план за формирање на градежна парцела		
Прилог:	Инвентаризација на градбите со правен статус по основ на Законот за постапување со бесправно изградени објекти		
 STONE FORM			
технички број:	дата:	размер:	лист бр.
0701-072	Октомври 2023	1:500	3



Друштво за градежништво, архитектура, трговија и производство

СТОУН ФОРМ ДООЕЛ

ул. „Маршал Тито“ бр.124, 1480 Гевгелија

archilab.gvg@gmail.com

СОДРЖИНА НА ПРОЕКТОТ:

4.ПЛАНСКИ ДЕЛ НА УРБАНИСТИЧКИОТ ПРОЕКТ

➤ ТЕКСТУАЛЕН ДЕЛ

4.1 Проектна програма

4.2 Инвентаризација на снимен изграден градежен фонд, вкупна физичка супраструктура и инфраструктура во рамки на проектниот опфат

4.3 Опис и образложение на проектниот концепт на урбанистичкото решение во градежната парцела, во која е утврден простор определен со градежни линии во кој може да се поставуваат повеќе градби

- Сообраќајна и комунална инфраструктура

- Сообраќаен план

- Нивелациски план

- Хидротехничка инфраструктура

- Електрика

- Хортикултура

4.4 Детални услови за проектирање и градење

4.5 Мерки за заштита на животна средина

4.6 Мерки за заштита на природното наследство

4.7 Заштита на водата

4.8 Мерки за заштита на водите

4.9 Заштита на почвата

4.10 Мерки за заштита и спасување

4.11 Заштита и спасување од пожари, експлозии и опасни материи

4.12 Заштита и спасување од урнатини

4.13 Евакуација

4.14 Мерки за заштита од природни непогоди

4.15 Заштита и спасување од поплави, уривање на брани и други атмосферски непогоди

4.16 Мерки за заштита и спасување од лизгање и свлекување на земјиштето

4.17 Радиолошката, хемиската и биолошката заштита

4.18 Мерки за заштита од воени разурнувања, природни и техничкио-технолошки катастрофи

4.19 Мерки за заштита на природното наследство

4.20 Мерки за заштита на културно - историско наследство

4.21 Радиолошка, хемиска и биолошка заштита

ПРОЕКТНА ПРОГРАМА

Урбанистички проект вон опфат на урбанистички план за КП 178/1 и КП 178/2
КО Габрово, општина Гевгелија
со намена Г4.1- стоваришта за складирање на стока на отворен/затворен
простор

ЦЕЛ НА ЗАДАЧАТА:

За потребите на инвеститорот ДТУ Бисквит ДООЕЛ со седиште во село Петрово населено место без уличен систем бб, општина Гевгелија за КП 178/1 и КП 178/2 КО Габрово, општина Гевгелија, која е во сопственост на инвеститорот, потребно е да се изработи **Урбанистички проект вон опфат на урбанистички план за КП 178/1 и КП 178/2 КО Габрово, општина Гевгелија со намена Г4.1- стоваришта за складирање на стока на отворен/затворен простор.**

Урбанистичкиот проект ќе се работи врз претходно направен увид на постојната состојба и согласно член 58, став 6, како и член 62, став 3 од Законот за урбанистичко планирање (Сл. Весник на РМ бр.32/20) пред изработка на Урбанистички проект вон опфат на урбанистички план се изработува проектна програма. Со неа се утврдува границата и содржината на планскиот опфат и истата се состои од текстуален и графички дел.

Во конкретниот случај проектната програма ја изработува барателот за одобрување на проектната документација, а во врска со изработка на:

УРБАНИСТИЧКИ ПРОЕКТ ВОН ОПФАТ НА УРБАНИСТИЧКИ ПЛАН СО НАМЕНА Г4.1 ОТВОРЕНИ, ПОЛУЗАТВОРЕНИ И ЗАТВОРЕНИ СКЛАДИШТА ЗА ИНДУСТРИСКА СТОКА НА КП 178/1 И КП 178/2 КО ГАБРОВО, ОПШТИНА ГЕВГЕЛИЈА

Основа за изработка на Урбанистички проект вон опфат на Урбанистички план, предмет на оваа проектна програма ќе бидат:

- проектна програма заверена од страна на барателот – инвеститор;
- Геодетски елаборат за ажурирана геодетска подлога;
- постојната состојба утврдена на лице место од страна на стручните лица од правното лице, изработувач на планот;
- просторните можности на локалитетот;
- одредбите кои произлегуваат од Просторниот план на Република Македонија, дадени во Условите за планирање на просторот;
- податоците и информациите од органите на државната управа и другите субјекти;
- и потребите на нарачателот.

ЦЕЛИ

Урбанистичкиот проект, има крајна цел преку:

- рационално уредување и искористување на просторот;
- подигнување на хуманоста во просторот и надминување на урбаните бариери на лицата со инвалидитет;
- оддржлив развој;
- заштита и унапредување на животната средина и природата;
- заштита на недвижното културно наследство;

- заштита од воени разурнувања, од природни и технолошки катастрофи и хаварии (заштита и спасување);
- јавност во постапката за донесување и спроведување на плановите;
- вградување пропратни содржини на основната наменска употреба на земјиштето и почитување на законските прописи, стандарди и нормативи во планирањето и уредувањето на просторот

да се дефинираат архитектонско-урбанистичките параметри за реализација на планираните градби во рамките на проектниот опфат, да се дефинира основната класа на намена, како и начините на употреба на земјиштето, а согласно актуелната позитивна законска легислатива од областа на урбанистичкото планирање.

Сите поединечни елементи на планската документација ќе содржат текстуален дел со нумерички показатели за постојната и планираната состојба како и соодветен број на графички прилози.

ОПИС НА ПРОЕКТНИОТ ОПФАТ

Проектниот опфат кој е предмет на уредување со Урбанистички проект вон опфат на урбанистички план, е ограничен на КП 178/1 и КП 178/2 Ко Габрово, општина Гевгелија со вкупна површина од 2192 м².

ПРОЕКТНИ БАРАЊА ЗА ГРАДБИТЕ ВО ПРОЕКТНИОТ ОПФАТ

НАМЕНА

Урбанистичкиот проект вон опфат на урбанистички план, ќе се изработи за утврдениот проектен опфат, дефиниран со линија и прекршочни точки, во рамки на кој ќе се формира градежна парцела на земјиште кое е во приватна сопственост. Основната класа на намени ќе биде дефинирана со Условите за планирање на просторот, а согласно Просторниот план на Република Македонија. Истата, според Класификацијата на градбите и намените од Правилникот за урбанистичко планирање (Сл. Весник на РМ бр.225/20 и 219/21) гласи:

Г4.1 – Отворени, полузтворени и затворени складишта за индустриска стока

СОДРЖИНА НА ГРАДБАТА

Со Урбанистичкиот проект вон опфат на урбанистички план, ќе се дефинираат архитектонско-урбанистичките параметри за изградба на стовариште со пратечки содржини. Точната просторна диспозиција и организација на сите градби ќе биде разработена со урбанистичкиот проект.

ПРОЕКТНИ БАРАЊА ЗА КОМУНАЛНА СУПРАСТРУКТУРА, ИНФРАСТРУКТУРА И СООБРАЌАЕН ПРИСТАП

Со Урбанистичкиот проект вон опфат на урбанистички план потребно е да се обезбеди квалитетна комунална инфраструктура, во согласност со можностите и капацитетите на локалитетот. Со Урбанистичкиот проект вон опфат на урбанистички план ќе бидат дефинирани трасите на основните инфраструктурни водови, за кои е пожелно е да се водат подземно во јасно дефинирани инфраструктурни коридори, а согласно добиените податоци и информации од органите на државната управа и други субјекти. Со Урбанистичкиот проект вон опфат на урбанистички план се планира сообраќаен пристап до локалитетот да биде преку некатегоризираниот пат на источна страна од проектниот опфат.

МЕТОДОЛОГИЈА

Урбанистичкиот проект вон опфат на урбанистички план, ќе се изработи врз основа на методологијата, која произлегува од одредбите утврдени со:

- Законот за урбанистичко планирање (Сл. Весник на РМ бр.32/20);
- Правилникот за урбанистичко планирање (Сл. Весник на РМ бр.225/20 и 219/21);
- како и со почитување на друга законска регулатива што го допира планирањето и намената на просторот.

Нарачател:
ДТУ Бисквит ДООЕЛ



MA.

Проектни барања за градбите во рамките на проектниот опфат

За потребите на инвеститорот потребно е да се изработи **Урбанистички проект вон опфат на урбанистички план за КП 178/1 и КП 178/2 КО Габрово, општина Гевгелија со намена Г4.1** – Стоваришта за складирање на стока на отворен/затворен простор. Опфатот претставува неизградежно земјиште, односно на него нема регистрирано постоечки објект. Со овој урбанистички проект потребно да се формира градежна парцела за како и да се дефинираат површини за градба за потребните инфраструктури.

Со измената на законската и подзаконската регулатива од областа на урбанистичкото планирање, потребно е да согласно Законот за урбанистичко планирање (Службен весник на РСМ бр. 32/20) и Правилникот за урбанистичко планирање (Службен весник на Република Северна Македонија бр. 225/20, 219/21 и 104/22), се утврдува можност за изработка на Урбанистички проект вон опфат на урбанистички план и оформување на нова градежна парцела.

Со овој Урбанистички проект потребно е да се формира градежна парцела, да се дефинира основната класа на намена согласно имотен лист 327 и 222 КО Габрово, како и начините на употреба на земјиштето, да се дефинираат потребните површини за градба во рамки на парцелата, односно да се дефинираат сите можности за развој на локацијата.

Со одобрувањето на предметниот Урбанистички проект ќе се предизвикаат позитивни импулси и ефекти врз целокупното непосредно опкружување од аспект на повисока организација, инфраструктурна опременост и уреденост на просторот, како и економски ефекти манифестирани преку привлекување на нова работна сила. Сите поединечни елементи на урбанистичко-проектната документација содржат текстуален дел со нумерички показатели за постојната и планираната состојба како и соодветен број на графички прилози.

Урбанистичкиот проект е изработен согласно член 58 став 6 и член 62 од Законот за урбанистичко планирање („Сл. весник на РМ" бр. 32/20), Правилник за урбанистичко планирање Сл. весник на РМ, бр. 225/20, 219/21 и 104/22), Законот за урбано зеленило („Сл. весник на РМ" бр.11/18, 42/20) како и со другата релевантна законска и подзаконска регулатива. Во рамките на предвидената градежна парцела предвидени се

Градба 1.1

намена: Г4.1 – Стоваришта за складирање на стока на отворен/затворен простор

катност: П+1

максимална висина до венец: Н=10,0м

Проектни барања за инфраструктура

Со Урбанистичкиот проект потребно е да се обезбеди квалитетна комунална инфраструктура за предметниот простор. Внатрешните инфраструктурни водови за снабдување со електрична енергија, телефон, вода, и канализациони инсталации, се предмет на оваа урбанистичко-проектна документација и дефинирани се трасите на основните инфраструктурни водови, за кои е потребно да се водат подземно во јасно дефинирани инфраструктурни коридори, а согласно добиените податоци и информации од органите на државната управа и надлежни субјекти.

Доколку при изведување на земјаните работи за поставување на објектот, се најде на археолошки артефакти, односно се дојде до откривање на материјални остатоци со културна историска вредност, потребно е да се постапи во согласност со член 65 од Законот за заштита на културно наследство (Сл.весник на РМ 20/04,115/07, 18/11, 148/11, 23/13, 137/13, 164/13, 38/14, 44/14, 199/14, 104/15, 154/15, 192/15, 39/16, 11/18, 42/20 и 20/19), односно веднаш да се запре со отпочнати градежни активности и да се извести надлежната институција за заштита на културно наследство согласно член 129 од Законот.

Од аспект на одржлив степен на сеизмичка заштита, при доградба, реконструкција или изградба на објектите да се изврши геомеханичко испитување на носивоста на земјиштето.

4.2 Опис и образложение на проектниот концепт на урбанистичкото решение во градежната парцела, во која е утврден простор определен со градежни линии во кој може да се поставуваат повеќе градби

Предмет на изработка ќе биде оформување на нова градежна парцела 1.1 и површина за градба, а во согласност со стандардите и нормативите за урбанистичко планирање ќе се одредат катноста на градбата, површината за градба, комплементарните намени, сообраќајните пристапи и инфраструктурни потреби. Опфатот е неизградежно земјиште и на него нема регистрирано градба.

Опфатот кој е предмет на оваа урбанистичко-проектна документација, зафаќа делови од две катастарски парцели 178/1 и 178/2 во КО Габрово, и припаѓа на Општина Гевгелија, а е со површина од 2192м². Од вкупната површина на проектниот опфат, се формира една градежна парцела 1.1 со површина од 2192 м² со намена Г4.1 – Стоваришта за складирање на стока на на отворен/затворен простор.

ГРАДЕЖНА ПАРЦЕЛА 1.1

Г4.1 – Стоваришта за складирање на стока на затворен/отворен простор

Површина на проектен опфат 2192 м²

Површина на градежна парцела 2192 м²

Површина за градба 958 м²

Бруто развиена површина 1916 м²

Процент на изграденост 43.70 %


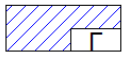
Коефициент на искористеност 0.87


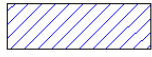


Зеленило 22.12%

Сообраќајни површини 34.18%

Нумерички показатели за ГП 1.1

НУМЕРИЧКИ ПОКАЗАТЕЛИ ПО УП												
Број на градежна парцела (ГП)	Група на класа на намена	Основна класа на намена	Компатибилни класи на намена вкупно 49%	Површина на парцела (м ²)	Површина за градење (м ²)	Максимална површина за градење (м ²)	Максимална развиена површина (м ²)	Максимална висина на хоризонтален венец на кров (м)	Катност	Процент на изграденост %	Коефициент на искористеност (к)	Потребен број на паркинг места во рамките на парцелата
1.1	Г (Г4)	Г4.1 - Стоваришта за складирање на стока на затворен или отворен простор	Г3, Д2, Д3 и Д4 маx 40%	2192м ²	958м ²	958м ²	1916м ²	10м	П+1	43.70%	0.87	8

НАМЕНИ НА ЗЕМЈИШТЕТО СО БИЛАНСИ			
СИМБОЛ	ЗНАЧЕЊЕ	површина	процент
		м2	%
	Граница на проектн опфат	2192м ²	100
СИСТЕМ НА КЛАСИ НА НАМЕНА НА ДЕЈНОСТИ			
	Производство, дистрибуција и сервиси	2192м ²	100
	Стоваришта за складирање на стока на затворен или отворен простор	2192м ²	100

НАМЕНИ НА ПОВРШИНИ ВО ГП 1.1			
СИМБОЛ	ЗНАЧЕЊЕ	површина	процент
		м2	%
	Граница на ГП 1.1	2192м ²	100
	Г4.1 - Стоваришта за складирање на стока на затворен или отворен простор	958м ²	43.70
	Е1 - Сообраќајници	749м ²	34.18
	Зеленило	485м ²	22.12

Сообраќајна и комунална инфраструктура

Сообраќаен план

До локалитетот има постоен локален пат преку кој се обезбедува пристап во градежната парцела. Пристапот во локацијата е од јужната страна и истиот е евидентиран во скицата на ажурирана геодетска подлога, а истовремено и видно во имотен лист 327 за катастарска парцела 178/1 и имотен лист број 222 за катастерска парцела 178/2 КО Габрово, општина Гевгелија.

Планираниот пристап до градежната парцела и внатрешниот сообраќај во рамки на парцелата детално се разработени во графичките прилози на Урбанистичкиот проект. Обезбеден е сообраќаен пристап со простор за манипулација на ПП возило, а просторот е пристапен и за теренско возило за интервенции за време за изградба на објектот.

Сите елементи во хоризонтала се димензионирани според Законот за јавни патишта (Сл.в. на РМ, бр. 84/08, 52/09, 114/09, 124/10, 23/11, 53/11, 44/12, 168/12, 163/13, 39/14, 42/1, 166/14 и 44/15) и презентирани во графички прилог. Влегувањето на моторни возила е преку влез во јужниот дел од парцелата, каде на планираниот внатрешен пат застануваат и кратко се задржуваат, а преку платото од каде се прикажани влезови со вилушкари се товари стоката и се внесува во просторот за складирање.

Истата внатрешна еднонасочна сообраќајница ќе се користи и за ППЗ Возило, доколку настанат несакани дејства и доколку треба да се интервенира. Во рамки на парцелата се обезбедени паркинг места за моторни возила согласно потребите инвеститорот, односно вкупно 8 места за лесни возила.

Нивелациски план

Со изработка на оваа документација изработено е нивелманското решение за локацијата која се наоѓа на терен во пад со висински разлики. Предмет на изработка на нивеламанското решение е изработка на вертикално решение на планираните пристапни сообраќајници кои се надовзуваат на постојниот локален пат.

Подолжните падови се движат во границите на дозволените и истите се прикажани во графичките прилози.

Хидротехничка инфраструктура

Планираните решенија за водовод, фекална и атмосферска канализација се изработени врз основа на следните подлоги и податоци:

- Согласно заклучните согледувања во Условите за планирање на просторот
- Постојна состојба на водовод и канализација
- Нивелационо решение на улиците
- Постојни технички прописи и нормативи за овој вид на објекти и инсталации.

Водоснабдување

Во близина на опфатот нема изведена постојна водоводна мрежа. До изведба на водоводна мрежа за населеното место, градбата е предвидено да се снабдува со вода од сопствен бунар и резервоар. Предвидени се траси на планирана водоводна мрежа долж профилот на постојниот локален пат со профили Ф150.

Потребна количина на вода за градби од индустрија:
Nk - број на вработени/корисници = 10 вработени
Qx - водоснабдителна норма; Qa = 40 l/ден/вработен.
a2 = коефициент на часова нерамномерност; a2 = 2,0
Qmax/h= (Nk x Qa x a2)/ 86400 = (10 x 40 x 20)/86400 = 0,093l/s

Одведување на отпадни води Фекална канализација

Во близина на локацијата нема изведена фекална канализација. До изведба на фекална канализација за населеното место, одведувањето на фекалните води е решено во сопствена водонепропусна септичка јама со попивателен бунар. Предвидени се траси на планирана фекална мрежа долж профилот на постојниот локален пат со профили Ф250.

За новопланираната доградба треба да се пресмета капацитетот за септичката јама и попивателниот бунар. Јамата треба да биде водонепропусна од полипропилен или полиетилен според сите прописи за ваков тип на градби. Отпадната вода од јамата се испушта во попивателен бунар за кој е потребно празнење на составот на одредени временски интервали. Точните спецификации за новопроектираната градба да се одредат со проектна документација – основни проекти.

Количина на фекална отпадна вода:

$$q_{fek} = \frac{0.8 \times N_k \times Q \times a_1 \times a_2 \times 1.2}{24 \times 60 \times 60}$$
$$q_{fek} = (0.8 \times 10 \times 40 \times 1,5 \times 1,3 \times 1,2) / 86400 = 0.009 \text{ l/sec}$$

Атмосферски води

Во близина на локацијата нема изведена атмосферска канализација. До изведба на атмосферска канализација долж локалниот пат, одведувањето на атмосферските води ќе биде според падот на теренот до најблискиот природен реципиент. Одведувањето на атмосферските води во рамките на градежната парцела е решено според нивелетата на пристапните улици и се приклучува на планираната траса на атмосферска канализација на источната страна од локацијата. Предвидени се траси со профили на цефки Ф300.

Количината на отпадните атмосферски води ќе се одреди со емпириски формули, а во зависност од сливната површина, интензитетот на дождот и отечниот коефициент:

F – вкупна сливна површина (ха) 0,35ха
qi – специфичен истек (110)
Ψ- просечен коефициент на истекување (0.5)

Електроенергетски потреби

Согласно добиеното писмо од ЕВН нема постојна трафостаница, а нема нивни ЕЕ инсталации во рамки на проектниот опфат. За новопредвидените објекти се димензионира според следните електроенергетски параметри со напомена дека се предвидени максимални површини за градба и тоа претставува максимален капацитет на просторот во моментот.

За градби од индустрија 193kW/ha
 $P_{\text{en}} = 0,35 \times a \times 193\text{kW/ha} = 68\text{kW}$

Хортикултура

Согласно Законот за урбано зеленило („Сл. весник на РМ“ бр. 11/18, 42/20), пристапено е кон хортикултурно решение кое е во согласност со погоре наведениот закон, односно во парцелата е планирано минимум 20%. Во графичкиот дел е прикажано планираното партерно решение за градежната парцела со високо и ниско зеленило, кое изнесува 22.12%.

4.4 Детални услови за проектирање и градење

1. Условите и графичките прилози се составен дел од проектот и имаат правни дејности само врз градителска активност која ќе уследи по усвојување на Урбанистичкиот проект.
2. Условите се применуваат во рамките на утврдената граница на проектниот опфат, и се однесуваат на оформување на градежна парцела 1.1.
3. Во табеларниот приказ што е составен дел на проектот, прикажана е градежната парцела и е дефинирана со:
 - број на градежна парцела;
 - површина на градежна парцела (м²)
 - површини за градење (м²)
 - процент на изграденост (%);
 - вкупна површина по катови (м²)
 - коефициент на искористеност (К);
 - намена на земјиштето и градбите;
 - мах. Висина до вене и слеме на градбата (м');
 - мах. број на катови;
 - потребен број на паркинг места.

Со проектот се одредени следните услови:

- облик и големина на градежна парцела (м²);
- градежни линии кои го дефинираат просторот во кој може да се гради;
- површина за градба во која може да се развие основата на објектот (м²);
- процент на изграденост (%);
- вкупна површина по катови (м²);
- коефициент на искористеност (к);
- намена на објектот;
- мах. висина на објектот од нулта кота на заштитниот тротоар-
- мах. висина на венец и слеме (м');
- мах. број на катови;

4. Висината на венецот и слемето дадени на графичкиот прилог и табелите за нумерички показатели е максимална. Максималната висина на објектите изразена во должни метри се определува од нивото на нивелетата на тротоарот односно сообраќајницата или пристапната патека до завршниот венец на објектот.

5. Котата на нулта точка е висинска кота на плочата на приземјето на објектот во однос на котата на нивелетата на заштитниот тротоар спрема пристапот до градбата и не се дозволува нејзино поместување. Приземната кота е одредена според нивото на приземната плоча на постојниот објект и според нивелетата на сообраќајницата.

6. Формата и висината на крововите се определува во зависност од предложената архитектура на дадениот објект и од намената на истиот.

7. Дозволено е да се проектираат отвори на градбата 1.1 без ограничување бидејќи на сите страни растојанието помеѓу површината за градење и границата на градежната парцела е поголемо од 3,0м.

8. Површините наменети за движење на пешаци, секаде каде е тоа можно според конфигурацијата на теренот да бидат континуирани, без скали и со подолжен наклон од 8,33%, а во спротивно до скалите да се предвиди и рампа со истиот наклон.

9. Димензионирањето на паркинг места да биде во согласност со потребните на Известиторот и планирани се 6 места за паркирање за лесни моторни возила.

10. Рекламите и огласите не смеат да му пречат на нормално одвивање на сообраќајот, да му штетат или да го менуваат изгледот на архитектонските објекти и групации ниту да пречат на објектите поставени во јавен интерес како јавно осветлување, градски часовници, табли со имиња на улиците и сл.

11. За цврстиот отпад се предвидува собирање во контејнер за отпадоци и нивно редовно евакуирање до депонија, со што ќе се спречи загадување и на почвите и на подземните води, а со тоа и на животната и работна средина воопшто.

12. Уличното осветлување да се планира со поставување на светилки кои емитираат светлина исклучиво кон земја.

13. Во проектниот опфат да не се предвидуваат објекти или содржини со елементи или структури кои ќе емитираат радио сигнали, ласерски сигнали или светлосни снопови;

14. Според Урбанистичкиот проект просторот е предвиден да биде со намена Г4.1 – Складишта за стока на отворен/затворен простор со следниве параметри:

- Површина на проектен опфат 2192 м²
- Површина на градежна парцела 2192 м²
- Рамковна површина за градба 958 м²
- Бруто развиена површина 1916м²
- Процент на изграденост 43.70 %
- Коефициент на искористеност 0.87
- Зеленило 22.12%
- Сообраќајни површини 35.18%
- Катност П+1
- Максимална висина 10м

4.5 Мерки за заштита на животна средина

Анализата на влијанијата врз животната средина, како превентива, има за цел да ги идентификува можните проблеми, да ги рационализира трошоците и да направи оптимален избор на мерките за заштита на животната средина. Можни закани по животната средина на предметниот простор со намена специјализирани складишта, КО Габрово, Општина Гевгелија се:

- нарушување на квалитетот на воздухот, водите и почвата како резултат на емисија на загадувачки материи;

- зголемени нивоа на бучава и вибрации; и
- несоодветно управување со отпадот.

Со цел да се обезбеди заштита и унапредување на животната средина на просторот со намена специјализирани складишта, КО Габрово Општина Гевгелија потребно е да се почитуваат одредбите пропишани во законската регулатива од областа на заштита на животната средина и подзаконските акти донесени врз нивна основа. Мерки за заштита на животната средина кои треба да се превземат со цел да се обезбеди одржлив развој на анализираното подрачје со минимално негативно влијание врз медиумите и областите во животната средина:

- Да се следи и контролира присуството на загадувачки материји во воздухот со цел да се одржи квалитетот на воздухот во граници на дозволените нивоа на емисии;
- Да се предвидат соодветни технички зафати за пречистување на отпадните води и имплементација на технологии кои ќе овозможат нивно повторно искористување за истата или друга намена;
- Да се контролира квалитетот на пречистените отпадни води пред испуштање во најблискиот реципиент, со цел да се усогласат вредностите на концентрацијата на материите присутни во пречистената отпадна вода со пропишаните гранични вредности на максимално дозволените концентрации на материите присутни во реципиентот;
- Да се превземат активности за намалување на бучавата и вибрациите од опремата, со цел да се избегнат негативните ефекти од бучавата и да се почитуваат пропишаните гранични вредности за дозволено ниво на бучава во животната средина;
- Организирано управување со отпадот со цел да се минимизира негативното влијание врз животната средина, животот и здравјето на луѓето;
- Создавачот и/или поседувачот на отпадни материји и емисии ги сноси сите трошоци за санација на евентуално предизвиканите нарушувања во животната средина;
- Уредување на објектите со заштитно и украсно зеленило. При изборот на вегетацијата да се даде приоритет на видовите (автохтони) со висок биоаккумулативен капацитет за загадувачки материји.

4.6 Заштита на природното наследство

Од областа на заштита на природата (природното наследство, природните реткости и биолошката и пределската разновидност), документацијата за предметниот простор треба да се усогласи со Просторниот план на Република Македонија на тој начин што, врз основа на режимот за заштита, ќе се организира распоред на активности и изградба на објекти кои ќе се усогласат со барањата кои ги поставува одржливото користење на природата и современиот третман на заштитата.

Особено внимание при заштита на природата, треба да се посвети на начинот, видот и обемот на изградбата што се предвидува во заштитените простори за да се одбегнат или да се надминат судирите и колизиите со инкомпатабилните функции. За таа цел е неопходно почитување на следните принципи:

- Оптимална заштита на просторите со исклучителна вредност;
- Зачувување и обновување на постојната биолошка и пределска разновидност во состојба на природна рамнотежа;

- Обезбедување на одржливо користење на природното наследство во интерес на сегашниот и идниот развој, без значително оштетување на деловите на природата и со што помали нарушувања на природната рамнотежа;
- Спречување на штетните активности на физички и правни лица и нарушувања во природата како последица на технолошкиот развој и извршување на дејности, односно обезбедување на што поповолни услови за заштита и развој на природата;
- Рационална изградба на инфраструктурата;
- Концентрација и ограничување на изградбата;
- Правилен избор на соодветна локација.

Согласно Законот за заштита на природата („Службен весник на Република Македонија“ број 67/04, 14/06, 84/07, 35/10, 47/11, 148/11, 59/12, 13/13, 163/13, 41/14, 146/15, 39/16, 63/16, 113/18 и 151/21) и Законот за животна средина („Службен весник на Република Македонија“ број 53/05, 81/05, 24/07, 159/08, 83/09, 48/10, 124/10, 51/11, 123/12, 93/13, 187/13, 42/14, 44/15, 129/15, 192/15, 39/16, 99/18 и 89/22) потребно е внесување на мерки за заштита на природата при планирањето и уредувањето на просторот и истите треба строго да се почитуваат. Согласно Студијата за заштита на природното наследство, изработена за потребите на Просторниот план на Република Македонија, на просторот со намена специјализирани складишта, КО Габрово, Општина Гевгелија, нема регистрирано ниту евидентирано природно наследство.

Доколку при изработка на документацијата на предметниот простор или при уредување на просторот се дојде до одредени нови сознанија за природно наследство кое би можело да биде загрозувано со урбанизацијата на овој простор, потребно е да се предвидат мерки за заштита на природното наследство:

- Утврдување на границите и означување на сите објекти кои би можеле да бидат предложени и прогласени како природно наследство;
- Забрана за вршење на какви било стопански активности кои не се во согласност со целите и мерките за заштита утврдени со правниот акт за прогласување природното добро или Просторниот план за подрачје со специјална намена; Магистралната и останатата инфраструктура (надземна и подземна) да се води надвор од објектите со природни вредности, а при помали зафати потребно е нејзино естетско вклопување во природниот пејзаж; Воспоставување на мониторинг, перманентна контрола и надзор на објектите со природни вредности и преземање на стручни и управни постапки за санирање на негативните појави;
- Воспоставување на стручна соработка со соодветни институции во окружувањето; Почитување на начелата за заштита на природата согласно Законот за заштита на природата.

4.7 Заштита на водата

Заштитата на водата се третира како превентивна заштита. (Анализата на влијанијата врз животната средина како превентива има за цел да ги идентификува можните проблеми, да ги рационализира трошоците и направи оптимален избор на мерките за заштита на животната средина. За разлика од "пасивниот" пристап (со кој се применуваат заштитни мерки по настанатиот проблем, што претставува финансиско оптоварување на производителите и давачите на услуги, општеството во целост како основна причина за натрупување на нерешените проблеми и загадување на животната средина), превентивната заштита на животната средина се трансформира во елемент на развој и појдовна основа за глобалното управување со животната средина засновано врз принципите на одржлив развој.

Превентивната заштита на водата при подземно водење на инфраструктурните водови за водоснабдување и прифаќање на отпадните води, како подземни инсталации се однесува во нивната монтажа, експлоатација, одржување и интервенција. Водовите да се постават во сè према техничките нормативи и стандарди кои ќе ја обезбедат нивната сигурност, безбедност и долготрајност во експлоатацијата, ракувањето и одржувањето. Изборот на материјалите да биде во согласност со важечките стандарди и нормативи и квалитетно, без хавари и долготрајно со најмали замени и интервенции да го опслужуваат секој поединечен корисник.

Можностите за загадување на почвата и на водата се елиминирани со прифаќање на фекалните и атмосферските води и поставувањето на сепаратор за собирање на нечистотиите и маснотиите од водите контаминирани со масла и горива (технолошки води).

4.8 Мерки за заштита на водите

- Заради заштита и одржување на природните и уредените речни корита и бреговите на водотеците, забрането е, освен со дозвола или согласност, изградба на постројки и објекти во заштитениот крајбрежен појас во широчина од 50 метри зад линијата на допирањето на педесетгодишната вода кај нерегулираните водотеци, односно зад ножицата на насипот кај регулираните водотеци, а во населените места ширината на крајбрежниот појас ја определува советот на општините и советот на градот Скопје на предлог на градоначалникот на општината, по претходна согласност на органот на државната управа надрележ за вршење на работите од областа на животната средина.

- Заради заштита и спречување на оштетување на водостопански објекти и постројки, се забранува да се изведуваат градби или да се вршат работи со кои се општетуваат објектите и постројките.

- Изведувањето на активностите треба да се врши во согласност со прифатени современи техники и стандарди, прилагодени на научно техничкиот развој на начин кој нема да предизвика негативно влијание врз режимот на водите и врз корисниците.

- Да се спроведат сите неопходно технички мерки за спречување на индиректно испуштање на масла и загадувачки материји и супстанции.

- Пристапот до крајбрежниот појас на водотеците, езерата и акумулациите за спорт, рекреација и слични активности е слободен.

- Потребно е да се предвиди механички и биолошки третман на отпадните води од населени места и стопански комплекси, согласно Уредба за категоризација на водотеци, езера, акумулации и подземни води и Уредба за класификација на водите.

4.9 Заштита на почвата

Со проектите за хортикултура да се утврдат исклучиво декоративни насади. Од оваа условеност не се очекува значајно загадување на почвата и површинските води од пестициди. Можностите за загадување на почвата и на водата се елиминирани со прифаќање на фекалните и атмосферските води и поставувањето на сепаратор за собирање на нечистотиите и маснотиите од водите контаминирани со масла и горива (технолошки води). Заштита на животната средина преку организирано прифаќање на цврстиот отпад.

Со планот се предвидува цврстиот отпад организирано да се селектира со понатамошна негова рециклажа, како мерка за намалување на неговите количини кои завршуваат во депонија. Ова е во функција на суровинските и енергетските заштеди.

Остатокот од цврстиот отпад се предвидува организирано да се прифати, да се транспортира и депонира во најблиската санитарна депонија. Мерки за намалување или спречување на штетни влијанија во редовни услови и во случајни инциденти. Инфраструктурните водови во редовни услови не предизвикуваат штетни влијанија бидејќи претставуваат подземни инсталации. За цврстиот отпад се предвидува собирање во контејнери за отпадоци и нивно редовно евакуирање до депонија, со што ќе се спречи загадување и на почвите и на подземните води, а со тоа и на животната и работна средина воопшто.

4.10 Мерки за заштита и спасување

Согласно Закон за заштита и спасување (Сл.весник на Р.М. бр. 36/04, 49/04, 86/08, 124/10, 18/11, 93/12, 41/14, 129/15, 71/16 и 106/16) и Закон за пожарникарството (Сл.весник на Р.М. бр. 67/04, 81/07, 55/13, 158/14, 193/15, 39/16, 168/17), задолжително треба да се применуваат мерките за заштита и спасување. Заштитата и спасувањето е работа од јавен интерес за Републиката. Системот за заштита и спасување го организираат и спроведуваат државните органи, органите на државната управа, органите на единиците на локалната самоуправа, јавните претпријатија, јавните установи и служби, трговски друштва, здруженија на граѓани, граѓаните и силите за заштита и спасување на начин уреден со Закон за заштита и спасување („Сл.весник на Р.М.“ бр.36/04, 49/04, 86/08, 124/10, 18/11, 93/12, 41/14, 129/15, 71/16 и 106/16) и Закон за пожарникарството (Сл.весник на Р.М. бр. 67/04, 81/07, 55/13, 158/14, 193/15, 39/16, 168/17), како и: Уредбата за спроведување на заштита и спасување од пожари (Сл.весник на Р.М. бр.98/05), Уредбата за спроведување и спасување од урнатини (Сл.весник на Р.М. бр.98/05) и Уредбата за начинот на применувањето на мерките за заштита и спасување, при планирањето и уредувањето на просторот и населбите, во проектите и при изградба на градбите, како и учество во техничкиот преглед (Сл.весник на РМ бр.105/05).

Системот за заштита и спасување се остварува преку:

- Набљудување, откривање, следење и проучување на можните опасности;
- Ублажување и спречување на настанување на можните опасности;
- Известување и предупредување за можните опасности и давање упатства за заштита, спасување и помош;
- Едукација и оспособување за заштита, спасување и помош;
- Организирање на силите за заштита и спасување и воспоставување и одржување на другите форми на подготвеност за заштита, спасување и помош;
- Самозаштита, самопомош и заемна помош;
- Мобилизација и активирање на силите и средствата за заштита и спасување;
- Одредување и изведување на заштитните мерки;
- Спасување и помош;
- тстранување на последиците од природни непогоди, епидемии, епизоотии, епифитотии и други несреќи, до обезбедување на основните услови за живот;
- Надзор на спроведувањето на заштитата и спасувањето;
- Давање на помош на подрачјата кои претрпеле штети од поголеми размери од природни непогоди, епидемии, епизоотии, епифитотии и други несреќи, а кои искажале потреба за тоа и
- Примање помош од други држави.

Заради организирано спроведување на заштита и спасување, учесниците во системот за заштита и спасување, донесуваат План за заштита и спасување од природни непогоди, епидемии, епизоотии, епифитотии и други несреќи. Планот се изработува врз основа на Процена на загрозеност од природни непогоди, епизоотии, епифитотии и други несреќи.

Планот за заштита и спасување содржи превентивни и оперативни мерки, активности и постапки за заштита и спасување. Планот го донесува Советот на Општината. Согласно член 51 и член 53 од горенаведениот Закон за заштита и спасување мерките за заштита и спасување се остваруваат преку организирање на дејства и постапки од превентивен карактер, кои ги подготвува и спроведува Републиката преку органите на државната управа во областа за кои се основани.

Органите на државната управа, органите на единиците на локалната самоуправа, трговските друштва, јавните претпријатија, установите и службите, се должни да ја предвидат и планираат организацијата на спроведувањето на мерките за заштита и спасување и да спроведат мерки кои се во функција на превенцијата. Во функција на превенција се следните мерки и активности:

- Изработка на Процена на загрозеност за можни опасности и План за заштита и спасување од проценетите опасности.
- Вградување на предвидените и планираните мерки за заштита и спасување во редовното планирање и работа
- Уредување на просторот и изградба на објекти, во функција на заштита и спасување
- Воспоставување на организација и систем потребни за заштита и спасување
- Обезбедување на материјална база, персонал и други ресурси потребни за извршување на планираната организација. Мерките за заштита и спасување задолжително се применуваат при планирањето и уредувањето на просторот, во плановите како и при изградба на градбите и инфраструктурата согласно член 53 од претходно наведениот Закон за заштита и спасување како и согласно Уредбата за начинот на применување на мерките за заштита и спасување, при планирање и уредување на просторот и населбите, во проектите и изградба на објектите (Сл.весник на Р.М. бр.105/05), како и учество во техничкиот преглед.

Мерките за заштита и спасување задолжително се применуваат:

- При планирањето и уредувањето на просторот и населбите
- Во проекти за објекти и технолошки процеси наменети за складирање, производство и употреба на опасни материји, нафта и нејзини деривати, енергетски гасови, јавниот сообраќај, црна и обоена металургија, како и за јавна, административна, културна, туристичко-угостителска дејност и
- При изградба на објект и инфраструктура.

Согласно член 54 од Закон за заштита и спасување (Сл.весник на Р.М. бр. 36/04, 49/04, 86/08, 124/10, 18/11, 93/12, 41/14, 129/15, 71/16 и 106/16), а во функција на уредување на просторот задолжително се обезбедува:

Во функција на уредувањето на просторот задолжително се обезбедува:

- Изградба на објекти отпорни на сеизмички дејства
- Регулација на водотеците и изградба на систем на одбранбени насипи
- Изградба на снеготаштитни појаси и пошумување на голините
- Обезбедување на противпожарни пречки
- Изградба на градби за заштита и
- Изградба на потребната инфраструктура

Согласно добиениот допис од ДЗС и согласно член 61 од Закон за заштита и спасување (Сл.весник на Р.М. бр. 36/04, 49/04, 86/08, 124/10, 18/11, 93/12, 41/14, 129/15, 71/16 и 106/16) се предвидуваат:

4.11 Заштита и спасување од пожари, експлозии и опасни материји

Превентивни мерки за заштита и спасување од пожар, експлозии и опасни материји се активности кои се планираат и спроведуваат со просторното и

урбанистичкото планирање и со примена на техничките нормативи при проектирање на изградба на градбите.

Инвеститорот во проектната документација за изградба на градби, како и за градби на кои се врши реконструкција – пренамена е должен да изготви посебен елаборат за заштита од пожар, експлозии и опасни материи и да прибави согласност за застапеност на мерките за заштита од пожар, експлозии и опасни материи. Од изработка на елаборатите се изземаат станбени градби со висина на венцот до 10м. и јавните градби со капацитет за истовремен престој до 25 лица. Согласно со застапеност на мерките за заштита од пожар, експлозии и опасни материи дава Дирекцијата, односно нејзините подрачни организациони единици за заштита и спасување согласно член 70, од Закон за заштита и спасување (Сл.весник на Р.М. бр. 36/04, 49/04, 86/08, 124/10, 18/11, 93/12, 41/14, 129/15, 71/16 и 106/16). Организацијата и спроведувањето на заштитата и спасувањето од пожар, која се остварува во рамките на системот за заштита и спасување се уредува со Закон за пожарникарството (Сл.весник на Р.М. бр. 67/04, 81/07, 55/13, 158/14, 193/15 и 39/16, 168/17) и Уредба за спроведување на заштитата и спасувањето од пожари (Сл.в на Р.М. бр.98/05), Правилникот за суштинските барања за заштита од пожар на градежните објекти (Сл.весник на Р.М. бр.94/09), и други позитивни прописи со кои е регулирана оваа проблематика.

Во однос на диспозицијата на противпожарната заштита, планскиот опфат, во случај на пожар ќе го опслужува противпожарната единица од Радовиш. Во процесот на планирање потребно е да се води сметка за конфигурација на теренот, степен на загрозеност од пожари и услови кои им погодуваат на пожарите: климатско хидролошките услови, ружата на ветрови и слично, кои имаат влијание врз загрозеност и заштита од пожари.

Заради поуспешна заштита од ваквите појави се превземаат низа мерки за отстранување на причините за предизвикување на пожари, спречување на нивното ширење, гаснење и укажување помош при отстранување на последиците предизвикани со пожари. Затоа потребно е планираната сообраќајна инфраструктура со хоризонталните и вертикалните елементи на коловозот да овозможат непречена интервенција на противпожарните возила, доводната мрежа на вода да е со капацитет кој овозможува напојување на надворешната хидрантска мрежа околу градбите, во согласност со ПП норми и стандарди, водењето на другата инфраструктура да е во инфраструктурни коридори, подземно поставени на дозволени безбедносни меѓусебни растојанија, кое ќе се дефинира со основните проекти.

Пешачките патеки во внатрешноста на опфатот се така концепирани и димензионирани да можат да обезбедат режимски сообраќај до предвидените и постојните градби во случај на пожар. Истите се димензионирани со доволна широчина на пристапот и соодветна конструкција, за да овозможи лесна подготовка и ставање во дејство на потребната опрема за борба против пожар и спасување на луѓето.

Рабниците на пристапниот пат треба да бидат со висина не поголема од 7,0см. и закосени поради лесен пристап на пожарни возила до објектот. При дефинирањето на градбите во рамките на градежните парцели земено е во предвид потребното минимално растојание меѓу градбите од аспект на префрлање на пожарот од една до друга градба во зависност од предвидената висина на градбите и од противпожарната оптовареност на истите.

За градбите за кои не се однесува оваа одредба ќе се применуваат важечките мерки нормативи и стандарди кои се однесуваат на заштита и спасување. При

изработка на основните проекти на предвидените градби во рамките на планскиот опфат да се предвиди громобранска инсталација со цел да нема појава од зголемено пожарно оптеретување.

Сообраќајниот систем во планскиот опфат се состои од сообраќајница која овозможува лесен пристап на противпожарните возила до градбите. При конципирање на сообраќајот планирано е несметано движење на пожарните возила. Сите сообраќајници и пристапи планирани се така да овозможуваат несметан пристап за пожарни возила со доволна широчина на пристапот, за да се овозможи лесна подготовка и ставање во дејство на потребната опрема за борба против пожарот и спасување на луѓето.

Ивичњаците на пристапниот пат треба да бидат со висина не поголема од 7,0см. и закосени поради лесен пристап на пожарни возила до градбите. Со планирање на хидрантската мрежа задоволени се сите мерки на превентива и заштита во случај на пожар, согласно Законот за пожарникарството (Сл. весник на Р.М. бр. 67/04, 81/07, 55/13, 158/14, 193/15, 39/16, 168/17).

Планирањето и изработката на техничката документација треба да е во согласност со Законот за заштита и спасување (Сл. весник на Р.М. бр. 36/04, 49/04, 86/08, 124/10, 18/11, 93/12, 41/14, 129/15, 71/16 и 106/16).

При реализација на Урбанистичкиот план да се почитуваат мерките од Законот за заштита и спасување (Сл. весник на Р.М. бр. 36/04, 49/04, 86/08, 124/10, 18/11, 93/12, 41/14, 129/15, 71/16 и 106/16).

4.12 Заштита и спасување од урнатини

Заштитата и спасувањето од урнатини, опфаќа превентивни и оперативни мерки. За овој план важни се превентивните мерки за заштита од уривање, кои се состојат од активности кои се планираат и спроведуваат со просторното и урбанистичкото планирање и со примена на техничките нормативи при проектирање и изградба на градбите. Ова подразбира да се градат градби асеизмички, да се обезбеди слободен проток на сообраќајниците и да не се создаваат тесни грла на истите, да се обезбеди депонија за складирање на градежниот одпад, при евентуални урнатини. Организацијата и спроведувањето на спасувањето од урнатини, кое се остварува во рамките на системот за заштита и спасување, се уредува со Уредбата за спроведување на спасувањето од урнатини (Сл.весник на Р.М. бр.98/05).

4.13 Евакуација

Согласно член 84 и 85 од Законот за заштита и спасување, со евакуацијата севрши планско, организирано и контролирано пресметување на населението, материјалните и културните добра на Републиката, од загрозените во побезбедните подрачја. Евакуацијата се извршува доколку со други мерки не е можно да се спречат ефектите од природни непогоди и други несреќи.

4.14 Мерки за заштита од природни непогоди

Со оглед дека територијата е изложена на сеизмичко дејство со интензитет од 8 степени MS3 потребно е применување на принципите на асеизмичко градење на градбите. Густината на градбите односно нивното растојание е планирано во доменот за сеизмичко проектирање, со помали висини градби и со поголеми попречни профили

на сообраќајниците, со што во случај на сеизмичко рушење може да се обезбеди проток на луѓе и возила. При реализација на Урбанистичкиот план, согласно членовите 13, 14, 34 и 35 мора да се почитуваат мерките од Законот за заштита и спасување (Сл. весник на Р.М. бр. 36/04, 49/04, 86/08, 124/10, 18/11, 93/12, 41/14, 129/15, 71/16 и 106/16) и Законот за пожарникарството (Сл. весник на Р.М. бр. 67/04, 81/07, 55/13, 158/14, 193/15, 39/16, 168/17).

4.15 Заштита и спасување од поплави, уривање на брани и други атмосферски непогоди

Заштитата и спасувањето од поплави опфаќа регулирање на водотеците, изградба на заштитни објекти, одржување и санирање на оштетените делови на заштитните објекти, набљудување и извидување на состојбите на водотеците и високите брани, заштитните објекти и околината, обележување на висинските коти на плавниот бран, навремено известување и тревожење на населението во загрозеното подрачје, спроведување на евакуација на населението и материјалните добра од загрозеното подрачје, обезбедување на премин и превоз преку вода, спасување на загрозените луѓе на вода и под вода, црпење на водата од поплавените објекти и извлекување на удавените, обезбедување на населението во поплавените подрачја со основните услови за живот и учество во санирање на последиците предизвикани од поплавата.

4.16 Мерки за заштита и спасување од лизгање и свлекување на земјиштето

Со оглед на конфигурацијата на теренот, можно е настанување на свлекување на земјиштето, поради што при изработка на Основен проект потребно е да се изготви елаборат за извршени геомеханички, геолошки и хидротехнички испитувања.

4.17 Радиолошката, хемиската и биолошката заштита

Согласно член 87 од Законот за заштита и спасување, радиолошка, хемиска и биолошка заштита опфаќа мерки и средства за навремено откривање, следење и контрола на опасностите и последиците од несреќи со опасни материји, како и последиците од радиолошко, хемиско и биолошко оружје, преземање на мерки за заштита и отстранување на последиците од нив.

Радиолошката, хемиската и биолошката заштита опфаќа мерки и активности за заштита на луѓето, добитокот и растенијата, со навремено откривање, следење и контрола на опасностите од последиците од несреќи со опасни материји, како и последиците од радиолошки, хемиски и биолошки агенси и преземање на мерки и активности за отстранување на последиците од нив.

Сопствениците на објекти во кои се произведуваат и складираат опасни материји, сопствениците на транспортни средства, сопствениците и корисниците на објектите и уредите кои се наменети за јавно снабдување со вода, производство, сообраќај и складирање на прехранбени производи, лекачества и сточна храна, јавните здравствени служби, како и сопствениците на објекти во кои се врши згрижување и образование на децата, се должни да обезбедат заштитни средства и да ги спроведуваат стандардите и процедурите за радиолошка, хемиска и биолошка заштита.

Планирањето и подготвувањето на активностите за спроведување на мерката радиолошка, хемиска и биолошка заштита се врши од страна на органите на државната управа, органите на единиците на локалната самоуправа, јавните претпријатија, установи, служби и трговски друштва.

Надлежните субјекти потребно е да преземат мерки и активности за заштита и спасување и тоа:

- РХБ извидување на територијата
- дозиметриска контрола
- детекција на РХБ агенси присутни на одредено подрачје
- лабораториско испитување на видот, концентрацијата, својствата и другите карактеристики на РХБ контаминентите.

4.18 Мерки за заштита од воени разурнувања, природни и техничкио-технолошки катастрофи

Според тоа во согласност со Законот за заштита и спасување, задолжително треба да се применуваат мерките за заштита и спасување. Задолжителна примена на мерки за заштита од пожар. Анализираниот простор се наоѓа во подрачје каде се можни потреси со јачина од VIII-IX степени по МКС, што наметнува задолжителна примена на нормативно- правна регулатива, со која се уредени постапките, условите и барањата за постигнување на технички конзистентен и економски одржлив степен на сеизмичка заштита, кај изградбата на новите објекти.

4.19 Мерки за заштита на природното наследство

Согласно Студијата за заштита на природното наследство, изработена за потребите на Просторниот план на Република Македонија (Сл.в. на РМ, бр.39/04) на просторот кој е предмет на разработка на Урбанистички проект, нема регистрирано ниту евидентирано природно наследство. Доколку при изработка на Урбанистичкиот проект или при уредување на просторот се дојде до одредени нови сознанија за природно наследство кое би можело да биде загрошено со урбанизацијата на овој простор, потребно е да се предвидат соодветни мерки за заштита на природното наследство согласно Законот за заштита на природата.

4.20 Мерки за заштита на културно - историско наследство

Согласно добиеното писмо до Министерство за култура – Управа за заштита на културно наследство во границите на опфатот нема заштитени добра, ниу добра за кои основано се претпоставува дека претставуваат културно наследство. Доколку при изведувањето на земјаните работи се најде на археолошки артефакти, односно дојде до откривање на материјални остатоци со културно-историска вредност, потребно е да се постапи во согласност со постоечката законска регулатива, односно веднаш да се запре со отпочнатите градежни активности и да се извести надлежната институција за заштита на културното наследство.

4.21 Радиолошка, хемиска и биолошка заштита

Да се предвидат мерките за радиолошка, хемиска и биолошка заштита. Согласно Процената на загрошеност од природни непогоди и други несреќи на опфатот за кој се однесува Проектот за инфраструктура, а имајќи ги во предвид одредбите од Законот за заштита и спасување-пречистен текст (Сл.весник на РМ бр.93/12), може да се вградат и други мерки за заштита и спасување. Исто така при проектирањето, да се имаат предвид одредбите од Правилникот за мерки за заштита и спасување од пожари, експлозии и опасни материи (Сл.весник на РМ бр.32/11), како и обврската при

изградба на објекти да се изготвува техничка документација – Елаборат за заштита од пожари, експлозии и опасни материи кој е дел од процесот за добивање на одобрение за градење.

доел "Н И М А Е Р"- д.е. СКОПЈЕ
БР. 03-174/24
МАЈ 2024 година
С К О П Ј Е

ИЗВЕШТАЈ ОД ИЗВРШЕНА СТРУЧНА РЕВИЗИЈА НА УРБАНИСТИЧКИ ПРОЕКТ

ВОН ОПФАТ НА УРБАНИСТИЧКИ ПЛАН НА КП 178/1 И КП
178/2 КО ГАБРОВО, ОПШТИНА ГЕВГЕЛИЈА

Место: КО ГАБРОВО, ОПШТИНА ГЕВГЕЛИЈА

Нарачател: ДТТУ Бисквит ДООЕЛ со седиште во село Петрово, општина Гевгелија

Предмет: *Извештај за извршена стручна ревизија за
УРБАНИСТИЧКИ ПРОЕКТ ВОН
ОПФАТ НА УРБАНИСТИЧКИ ПЛАН НА КП 178/1 И КП 178/2
КО ГАБРОВО, ОПШТИНА ГЕВГЕЛИЈА*

Извршител: Друштво за планирање, проектирање и инженеринг дооел „НИМАЕР“ -СТРУГА де СКОПЈЕ

Адреса: ул. “Лондонска бр.19, ТЦ Олимпико лок. 34, Скопје

Телефон: 02/620 0995

e-mail: nimaer06@gmail.com
nimaer06@yahoo.com

Фаза: Стручна Ревизија

Технички број: 03-174/24

Датум на изработка: МАЈ 2024

РАБОТЕН ТИМ:

*Благоја Радевски, д-р
Лилјана Радевска д-р
Марија Радевска Бероска, м-р*

УПРАВИТЕЛ ,
Благоја Радевски , *д-р*



Трговски регистар и регистар на други правни лица

www.crm.com.mk

Број: 0805-50/150020230374786

Датум и време: 25.12.2023 г. 12:06

Дигитално потпишан од: CRRSM
Централен Регистар на Република Северна Македонија
Датум и час на потпишување: 25.12.2023 во 12:06
Издавач на сертификатот: KIBSTrust Issuing Qseal CA G2
Сертификатот е валиден до: 07.11.2024
Документот е дигитално потпишан и е правно валиден

/Електронски издаден документ/

ТЕКОВНА СОСТОЈБА

ПОДАТОЦИ ЗА СУБЈЕКТОТ	
ЕМБС:	5111307
Целосен назив:	Друштво за градежништво, трговија и услуги НИМАЕР Благоја ДООЕЛ увоз-извоз Струга
Кратко име:	НИМАЕР ДООЕЛ СТРУГА
Седиште:	ВЕЉКО ВЛАХОВИЌ бр.20-а СТРУГА, СТРУГА
Вид на субјект на упис:	ДООЕЛ
Датум на основање:	23.6.1999 г.
Деловен статус:	Активен
*Вид на сопственост:	Приватна
ЕДБ:	4026996104544
Потекло на капиталот:	Домашен
Големина на субјектот:	мал
Организационен облик:	05.4 - друштво со ограничена одговорност основано од едно лице
Надлежен регистар:	Трговски Регистар

ОСНОВНА ГЛАВНИНА	
Паричен влог MKD:	0,00
Непаричен влог MKD:	173.600,00
Уплатен дел MKD:	173.600,00
Вкупно основна главнина MKD:	173.600,00

Број: 0805-50/150020230374786

Страна 1 од 3

Верификација

Информации за верификација на автентичноста на овој документ се достапни со користење на QR кодот, односно на следниот линк:
<https://www.crm.com.mk/ids/validateDocument/B0DDDEC3D0BE7F2B7E8F2F4B8B6689AFC7206B5C74752C77D1AF7AC61EF1E29F94>

Овој документ е официјално потпишан со електронски печат и електронски временски жиг. Автентичноста на печатените копии од овој документ може да биде електронски верификувана.



СОПСТВЕНИЦИ	
Име и презиме/Назив:	БЛАГОЈА РАДЕВСКИ
Адреса:	ВЕЉКО ВЛАХОВИЌ бр.20-а СТРУГА, СТРУГА
Тип на сопственик:	Основач/сопственик
Паричен влог MKD:	0,00
Непаричен влог MKD:	173.600,00
Уплатен дел MKD:	173.600,00
Вкупен влог MKD:	173.600,00

ДЕЈНОСТИ	
Приоритетна дејност/ Главна приходна шифра:	71.11 - Архитектонски дејности
ОПШТА КЛАУЗУЛА ЗА БИЗНИС	
Евидентирани се дејности во надворешниот промет	

ОВЛАСТУВАЊА	
Овластени лица	
Име и презиме:	БЛАГОЈА РАДЕВСКИ
Адреса:	ВЕЛКО ВЛАХОВИЌ бр.20 А СТРУГА, СТРУГА
Овластувања:	Управител со неограничено овластување во внатрешниот и надворешниот трговски промет
Овластено лице:	Овластено лице

ПОДРУЖНИЦИ	
Подброј:	5111307/1
Назив:	Друштво за градежништво, трговија и услуги НИМАЕР Благоја ДООЕЛ увоз-извоз Струга-Подружница Атеље за проектирање Скопје
Тип:	Подружница
Подтип:	Подружница
Адреса:	ЛОНДОНСКА бр.19 Т.Ц.-Олимпио/локал 34 СКОПЈЕ - КАРПОШ, КАРПОШ
Приоритетна дејност/ Главна приходна шифра:	71.11 - Архитектонски дејности
ОВЛАСТЕНИ ЛИЦА НА ПОДРУЖНИЦАТА	
Име и презиме:	ЛИЛЈАНА РАДЕВСКА
Адреса:	ВЕЉКО ВЛАХОВИЌ бр.23А СТРУГА, СТРУГА
Овластувања:	Лице овластено за застапување

Број: 0805-50/150020230374786

Страна 2 од 3

Верификација

Информации за верификација на автентичноста на овој документ се достапни со користење на QR кодот, односно на следниот линк:
<https://www.crm.com.mk/ids/validateDocument/B00DEC3DBE7F2B7E8F2F4BA86689AFC7206B5C74752C77D1AF7AC61EF1E23F94>

Овој документ е официјално потпишан со електронски печат и електронски временски жиг. Автентичноста на печатените копии од овој документ може да биде електронски верификувана.



ДОПОЛНИТЕЛНИ ИНФОРМАЦИИ	
КОНТАКТ	
E-mail:	nimaer06@yahoo.com

Напомена:

Во тековната состојба прикажани се само оние податоци за кои има запишана вредност.

*Видот на сопственоста се определува врз основа на својството на основачот/содружникот /сопственикот и служи исклучиво за статистички цели на Државниот завод за статистика на Република Северна Македонија

Правна поука: Против овој реален акт може да се изјави приговор до Централниот регистар на Република Северна Македонија во рок од 8 дена од денот на приемот.

Број: 0805-50/150020230374786

Страна 3 од 3

Верификација

Информации за верификација на автентичноста на овој документ се достапни со користење на QR кодот, односно на следниот линк:
<https://www.crm.com.mk/ids/validateDocument/B00DEC3DBE7F2B7E8F2F4B86689AFC7206B5C74752C77D1AF7AC61EF1E23F94>

Овој документ е официјално потпишан со електронски печат и електронски временски жиг. Автентичноста на печатените копии од овој документ може да биде електронски верификувана.





Република Северна Македонија

Министерство за транспорт и врски
Сектор за нормативни и правни работи

Архивски број: 31уп-357/2023 од 21.07.2023

Предмет: Издавање на Извод од Регистар на правни лица кои ги исполнуваат условите за вршење на стручна ревизија на урбанистички планови и урбанистички проекти

Правното лице Друштво за градежништво, трговија и услуги НИМАЕР Благоја ДООЕЛ увоз-извоз Струга, со седиште Велко Влаховиќ бр.20-а Струга, Струга со ЕМБС 5111307, кое поседува Лиценца за изработување на урбанистички планови бр.0019 издадена 21.01.2019 со важност до 21.01.2026 и ги исполнува условите за вршење на стручна ревизија на урбанистички планови и урбанистички проекти се запишува во Регистарот на правни лица кои ги исполнуваат условите за вршење на ревизија, согласно член 68 став 3 од Законот за урбанистичко планирање.(Службен весник на Република Северна Македонија бр.32/2020 и 111/2023).

Изводот од Регистарот на правни лица кои ги исполнуваат условите за вршење на ревизија е со важност до 21.01.2026 година додека е во правна сила Лиценцата за изработување на урбанистички планови бр.0019 издадена на Правното лице Друштво за градежништво, трговија и услуги НИМАЕР Благоја ДООЕЛ увоз-извоз Струга.



1

Министерство за транспорт и врски на
Република Северна Македонија

Плоштад Црвена Скопска Општина бр.
4, Скопје
Република Северна Македонија

+389 2 3145 497
www.mtc.gov.mk



Република Северна Македонија
КОМОРА НА ОВЛАСТЕНИ АРХИТЕКТИ
И ОВЛАСТЕНИ ИНЖЕНЕРИ

Врз основа на член 67 од Законот за урбанистичко планирање,
(„Службен весник на Република Северна Македонија“ бр. 32 од 10 февруари 2020 г.
Комората на овластени архитекти и овластени инженери издава

ПОТВРДА

ЗА ИСПОЛНУВАЊЕ НА УСЛОВОТ ЗА ВРШЕЊЕ

РЕВИЗИЈА НА УРБАНИСТИЧКИ ПЛАНОВИ

на

БЛАГОЈА РАДЕВСКИ

дипломиран инженер архитект (NQF – VII/1)

потврдата се издава на НЕОПРЕДЕЛЕНО ВРЕМЕ
и важи додека лицето носител на потврдата ги исполнува условите
пропишани во овој закон и во статутот на комората

Број: 0.0104

Издадено на: 15.09.2020 год.



Претседател на
Комората на овластени архитекти
и овластени инженери

Проф. д-р Миле Димитровски
дипл.маш.инж.



Република Северна Македонија
КОМОРА НА ОВЛАСТЕНИ АРХИТЕКТИ
И ОВЛАСТЕНИ ИНЖЕНЕРИ

Врз основа на член 67 од Законот за урбанистичко планирање,
(„Службен весник на Република Северна Македонија“ бр. 32 од 10 февруари 2020 г.
Комората на овластени архитекти и овластени инженери издава

ПОТВРДА

ЗА ИСПОЛНУВАЊЕ НА УСЛОВОТ ЗА ВРШЕЊЕ

РЕВИЗИЈА НА УРБАНИСТИЧКИ ПЛАНОВИ

на

ЛИЛЈАНА РАДЕВСКА

дипломиран инженер архитект (NQF - VII/1)

потврдата се издава на НЕОПРЕДЕЛЕНО ВРЕМЕ
и важи додека лицето носител на потврдата ги исполнува условите
пропишани во овој закон и во статутот на комората

Број: 0.0105

Издадено на: 15.09.2020 год.



Претседател на
Комората на овластени архитекти
и овластени инженери

Проф. д-р Миле Димитровски
дипл.маш.инж.



Република Северна Македонија
КОМОРА НА ОВЛАСТЕНИ АРХИТЕКТИ
И ОВЛАСТЕНИ ИНЖЕНЕРИ

Врз основа на член 67 од Законот за урбанистичко планирање,
(„Службен весник на Република Северна Македонија“ бр. 32 од 10 февруари 2020 г.)
Комората на овластени архитекти и овластени инженери издава

ПОТВРДА

ЗА ИСПОЛНУВАЊЕ НА УСЛОВОТ ЗА ВРШЕЊЕ

РЕВИЗИЈА НА УРБАНИСТИЧКИ ПЛАНОВИ

на

МАРИЈА РАДЕВСКА БЕРОСКА

магистер инженер архитект (NQF 304 ECTS)


потврдата се издава на НЕОПРЕДЕЛЕНО ВРЕМЕ
и важи додека лицето носител на потврдата ги исполнува условите
пропишани во овој Закон и во Статутот на Комората

Број: **0.0628**

Издадено на: 22.02.2024 год.



Претседател на
Комората на овластени архитекти
и овластени инженери


М-р Кристинка Чулак
дипл. инж. арх.

Врз основа на член 62 став 5 од Законот за урбанистичко планирање (Сл. весник на Р.С.М. бр. 32/20 и 111/23) и Правилникот за урбанистичко планирање (Сл. весник на Р.С.М. бр. 225/20, 219/21, 104/22 и 99/23), а во врска со изработка на Стручна ревизија на **УРБАНИСТИЧКИ ПРОЕКТ ВОН ОПФАТ НА УРБАНИСТИЧКИ ПЛАН НА КП 178/1 И КП 178/2 КО ГАБРОВО, ОПШТИНА ГЕВГЕЛИЈА**, Друштво за градежништво, трговија и услуги “НИМАЕР” дооел -СТРУГА, д.е. СКОПЈЕ, го издава следното :

РЕШЕНИЕ

ЗА НАЗНАЧУВАЊЕ НА РЕВИДЕНТИ

За изработка на Стручна ревизија на **УРБАНИСТИЧКИ ПРОЕКТ ВОН ОПФАТ НА УРБАНИСТИЧКИ ПЛАН НА КП 178/1 И КП 178/2 КО ГАБРОВО, ОПШТИНА ГЕВГЕЛИЈА**, како извршители се назначуваат:

РЕВИДЕНТИ:

Благоја Радевски, д.иа
Лилјана Радевска д.иа
Марија Радевска Бероска, м.иа

Ревидентите се должни ревизијата да ја изработат согласно Законот за урбанистичко планирање (Сл. весник на Р.С.М. бр. 32/20 и 111/23), Правилникот за урбанистичко планирање (Сл. весник на Р.С.М. бр. 225/20, 219/21, 104/22 и 99/23), како и другите важечки прописи и нормативи од областа на урбанизмот.

УПРАВИТЕЛ

Благоја Радевски, д.иа

ИЗВЕШТАЈ

ОД ИЗВРШЕНА СТРУЧНА РЕВИЗИЈА НА УРБАНИСТИЧКИ ПРОЕКТ ВОН ОПФАТ НА УРБАНИСТИЧКИ ПЛАН НА КП 178/1 И КП 178/2 КО ГАБРОВО, ОПШТИНА ГЕВГЕЛИЈА

Согласно одредбите на Член 62 став (5) од Законот за урбанистичко планирање (Сл. весник на Р.С.М. бр. 32/20 и 111/23), на урбанистички проект се врши Стручна ревизија. Стручна ревизија на урбанистички проект може да врши правно лице кое ги исполнува условите од Член 68 ставови (3) и (4) или поседува важечка лиценца за ревизија на урбанистички планови согласно Член 103 став (3).

Согласно споменатите законски одредби и согласно Член 70 став (3) од Законот за урбанистичко планирање (Сл. весник на Р.С.М. бр. 32/20 и 111/23), дооел НИМАЕР-Струга д.е. Скопје може да врши Стручни ревизии на урбанистички проекти.

1. НАСЛОВ И НАСЛОВНИ ПОДАТОЦИ ОД УРБАНИСТИЧКИОТ ПРОЕКТ НА КОЈ СЕ ВРШИ СТРУЧНА РЕВИЗИЈА

Стручната ревизија се врши врз основа на добиената планска документација **УРБАНИСТИЧКИ ПРОЕКТ ВОН ОПФАТ НА УРБАНИСТИЧКИ ПЛАН НА КП 178/1 И КП 178/2 КО ГАБРОВО, ОПШТИНА ГЕВГЕЛИЈА**, проследен до ревидентите заедно со пратечка документација.

- **УРБАНИСТИЧКИ ПРОЕКТ ВОН ОПФАТ НА УРБАНИСТИЧКИ ПЛАН НА КП 178/1 И КП 178/2 КО ГАБРОВО, ОПШТИНА ГЕВГЕЛИЈА**, се состои од текстуален и графички дел.

Наслов: **УРБАНИСТИЧКИ ПРОЕКТ ВОН ОПФАТ НА УРБАНИСТИЧКИ ПЛАН НА КП 178/1 И КП 178/2 КО ГАБРОВО, ОПШТИНА ГЕВГЕЛИЈА.**

Изработувач: ДГАТП Стоун Форм ДООЕЛ, Гевгелија, врз основа на приложената Лиценца за изработување на урбанистички планови број 97 од 23.05.2017 година.

Технички број: **0701-072**

Датум: Октомври 2023г.

Работен тим: Планер потписник

д.и.а Александра Александрова-Кирова овластување бр. 0.0543

планер соработник: м.и.а. Марија Стојанова

планер соработник: д.и.а. Љубица Божичковиќ

Нарачател: ДТТУ Бисквит ДООЕЛ со седиште во село Петрово, општина Гевгелија

СОДРЖИНА НА УРБАНИСТИЧКИ ПРОЕКТ ВОН ОПФАТ НА УРБАНИСТИЧКИ ПЛАН НА КП 178/1 И КП 178/2 КО ГАБРОВО, ОПШТИНА ГЕВГЕЛИЈА

1. ОПШТ ДЕЛ

1. Основни податоци

Тековна состојба

Лиценца за изработување на урбанистички планови

Решение за одговорни планери и соработници

Овластување за изработување на урбанистички планови

2. УРБАНИСТИЧКИ ПРОЕКТ

▣ ТЕКСТУАЛЕН ДЕЛ

ВОВЕД

2.1. Површина и опис на границите на проектен опфат со географско и геодетско одредување на неговото подрачје

2.2. Историјат на планирањето и уредувањето на подрачјето во близина на проектниот опфат и неговата непосредна околина

2.3. Податоци за природните чинители кои можат да влијаат на развојот на подрачјето во рамки на проектниот опфат, на проектни решенија и на нивното спроведување: географски, геолошки, геомеханички, сеизмички, климатолошки, хидрографски, хидролошки податоци, природни ресурси, заштитени екосистеми и друго

2.4. Податоци за создадените вредности и чинители кои ја синтетизираат состојбата на начинот на човековата употреба на земјиштето во рамките на проектниот опфат: културно, историски, демографски, економски, стопански, сообраќајни, социјални и други чинители

2.5. Инвентаризација на: земјиштето во проектниот опфат, изградениот градежен фонд, вкупната физичка супраструктура и инсталации во рамки на проектниот опфат

2.6. Инвентаризација на градби со режим на заштита на културно наследство, постојни споменички целини, културни предели и друго

2.7. Инвентаризација на изградената комунална инфраструктура: сообраќајните, електричните, канализациските, водоводните, поштенските, гасоводните, топоводните, телефонските и другите водови и објекти

2.8. Други податоци од субјектите од член 47 од Законот за урбанистичко планирање, релевантни за подрачјето во проектниот опфат

Извод од план од повисоко ниво

3. ДОКУМЕНТАЦИОНА ОСНОВА НА УРБАНИСТИЧКИ ПРОЕКТ

▣ ГРАФИЧКИ ДЕЛ

1. Услови за планирање

2. Ажурирана геодетска подлога

3. Карта на изграден градежен фонд и комунална супраструктура

4. Карта на изградена комунална инфраструктура

4. ПЛАНСКИ ДЕЛ НА УРБАНИСТИЧКИОТ ПРОЕКТ

▣ ТЕКСТУАЛЕН ДЕЛ

4.1 Проектна програма

4.2 Инвентаризација на снимен изграден градежен фонд, вкупна физичка супраструктура и инфраструктура во рамки на проектниот опфат

4.3 Опис и образложение на проектниот концепт на урбанистичкото решение во градежната парцела, во која е утврден простор определен со градежни линии во кој може да се поставуваат повеќе градби

- Сообраќајна и комунална инфраструктура

- Сообраќаен план

- Нивелациски план

- Хидротехничка инфраструктура

- Електрика

- Хортикултура

4.4 Детални услови за проектирање и градење

4.5 Мерки за заштита на животна средина

4.6 Мерки за заштита на природното наследство

4.7 Заштита на водата

4.8 Мерки за заштита на водите

4.9 Заштита на почвата

4.10 Мерки за заштита и спасување

4.11 Заштита и спасување од пожари, експлозии и опасни материи

4.12 Заштита и спасување од урнатини

4.13 Евакуација

4.14 Мерки за заштита од природни непогоди

4.15 Заштита и спасување од поплави, уривање на брани и други атмосферски непогоди

4.16 Мерки за заштита и спасување од лизгање и свлекување на земјиштето

4.17 Радиолошката, хемиската и биолошката заштита

4.18 Мерки за заштита од воени разурнувања, природни и техничкио-технолошки катастрофи

4.19 Мерки за заштита на природното наследство

4.20 Мерки за заштита на културно - историско наследство

4.21 Радиолошка, хемиска и биолошка заштита

5. ПЛАНСКИ ДЕЛ НА УРБАНИСТИЧКИ ПРОЕКТ

▣ ГРАФИЧКИ ДЕЛ (1:500)

1. План на намена на земјиштето

2. План на регулација

3. Урбанистичко решение за проектниот опфат (површини за градење)

4. Урбанистичко решение за проектниот опфат (сообраќај и нивлеманско решение)

5. Урбанистичко решение за проектниот опфат (приклучни точки и инфраструктура)

6. Урбанистичко решение за проектниот опфат (идејно архитектонско решение и хортикултура)

Се потврдува дека понудените проектни решенија од **УРБАНИСТИЧКИ ПРОЕКТ ВОН ОПФАТ НА УРБАНИСТИЧКИ ПЛАН НА КП 178/1 И КП 178/2 КО ГАБРОВО, ОПШТИНА ГЕВГЕЛИЈА**, се во согласност со законите, прописите, стандардите и нормативите што ја уредуваат областа на урбанистичкото планирање.

- **ПОТВРДА ДЕКА ПРОЕКТНИТЕ РЕШЕНИЈА СЕ ВО СОГЛАСНОСТ СО ПЛАНОВИТЕ ОД ПОВИСОКО НИВО НА ПЛАНИРАЊЕ**

Се потврдува дека понудените проектни решенија од **УРБАНИСТИЧКИ ПРОЕКТ ВОН ОПФАТ НА УРБАНИСТИЧКИ ПЛАН НА КП 178/1 И КП 178/2 КО ГАБРОВО, ОПШТИНА ГЕВГЕЛИЈА**, се во согласност со одредбите од Услови за планирање на просторот.

- **ИЗВЕШТАЈ ЗА ОПРАВДАНОСТА НА ПРЕДЛОЖЕНИТЕ ПРОЕКТНИ РЕШЕНИЈА ОД АСПЕКТ НА ОСТВАРУВАЊЕ НА ЦЕЛИТЕ И НАЧЕЛАТА ОД ЗАКОНОТ**

Ревидентите ценат дека понудените проектни решенија од **УРБАНИСТИЧКИ ПРОЕКТ ВОН ОПФАТ НА УРБАНИСТИЧКИ ПЛАН НА КП 178/1 И КП 178/2 КО ГАБРОВО, ОПШТИНА ГЕВГЕЛИЈА**, се оправдани во контекст на остварување на целите и начелата од Член 9 на Законот за урбанистичко планирање (Сл. весник на Р.С.М. бр. 32/20 и 111/23).

- **ИЗВЕШТАЈ ЗА ОПРАВДАНОСТА НА ПРЕДЛОЖЕНИТЕ ПРОЕКТНИ РЕШЕНИЈА ОД АСПЕКТ НА ОСТВАРУВАЊЕ НА ПРОГРАМСКИТЕ ЦЕЛИ И БАРАЊА ОД ПРОЕКТНАТА ПРОГРАМА**

Ревидентите ценат дека понудените проектни решенија од **УРБАНИСТИЧКИ ПРОЕКТ ВОН ОПФАТ НА УРБАНИСТИЧКИ ПЛАН НА КП 178/1 И КП 178/2 КО ГАБРОВО, ОПШТИНА ГЕВГЕЛИЈА**, се оправдани во контекст на остварување на програмските цели и барања од Проектната програма заверена од нарачателот – барател за одобрување на урбанистичкиот проект.

- **ОЦЕНКА НА РЕАЛНОСТА И ОСТВАРЛИВОСТА НА ПРЕДЛОЖЕНИТЕ ПРОЕКТНИ РЕШЕНИЈА**

Ревидентите ценат дека понудените проектни решенија од **УРБАНИСТИЧКИ ПРОЕКТ ВОН ОПФАТ НА УРБАНИСТИЧКИ ПЛАН НА КП 178/1 И КП 178/2 КО ГАБРОВО, ОПШТИНА ГЕВГЕЛИЈА**,

- **УКАЖУВАЊЕ НА НЕДОСТАТОЦИ ШТО ТРЕБА ДА БИДАТ КОРИГИРАНИ И ОТСТРАНЕТИ**

Не се воочени недостатоци што треба да бидат коригирани и отстранети.

- **УКАЖУВАЊА И СТРУЧНИ ПРЕПОРАКИ ЗА АЛТЕРНАТИВНО РЕШАВАЊЕ НА ОДРЕДЕНИ ПРОБЛЕМИ ВО ПРОСТОРОТ КОИ МОЖАТ ДА БИДАТ УНАПРЕДУВАЊЕ НА РЕШЕНИЈАТА ПРЕДЛОЖЕНИ ОД ИЗГОТВУВАЧОТ НА ПРОЕКТОТ**

Не се предлагаат укажувања и стручни препораки за алтернативно решавање на проблеми во просторот.

- **ЗАКЛУЧОК**

Врз основа на претходно дадените потврди, извештаи, оценки и укажувања, ревидентите го донесоа следниот заклучок:

1.1. Ревидентите потврдуваат дека понудените проектни решенија од **УРБАНИСТИЧКИ ПРОЕКТ ВОН ОПФАТ НА УРБАНИСТИЧКИ ПЛАН НА КП 178/1 И КП 178/2 КО ГАБРОВО, ОПШТИНА ГЕВГЕЛИЈА**, се прифатливи и соодветни.

1.2. Ревидентите ценат дека **УРБАНИСТИЧКИ ПРОЕКТ ВОН ОПФАТ НА УРБАНИСТИЧКИ ПЛАН НА КП 178/1 И КП 178/2 КО ГАБРОВО, ОПШТИНА ГЕВГЕЛИЈА**, е изготвен согласно методологијата регулирана со Законот за урбанистичко планирање (Сл. весник на Р.С.М. бр. 32/20 и 111/23), Правилникот за урбанистичко планирање (Сл. весник на Р.С.М. бр. 225/20, 219/21, 104/22 и 99/23) и останатата релевантна законска и подзаконска регулатива и оттаму даваат позитивно мислење на истиот.

1.3. Постапката до конечно одобрување на **УРБАНИСТИЧКИ ПРОЕКТ ВОН ОПФАТ НА УРБАНИСТИЧКИ ПЛАН НА КП 178/1 И КП 178/2 КО ГАБРОВО, ОПШТИНА ГЕВГЕЛИЈА**, со технички број: : **0701-072** од ОКТОМВРИ 2023 година, може да продолжи согласно законската и подзаконската регулатива.

Ревиденти:

Благоја Радевски, диа

Лилјана Радевска, диа

Марија Радевска Бероска, миа



Друштво за градежништво, архитектура, трговија и производство

СТОУН ФОРМ ДООЕЛ

ул. „Маршал Тито“ бр.124, 1480 Гевгелија

archilab.gvg@gmail.com

СОДРЖИНА НА ПРОЕКТОТ:

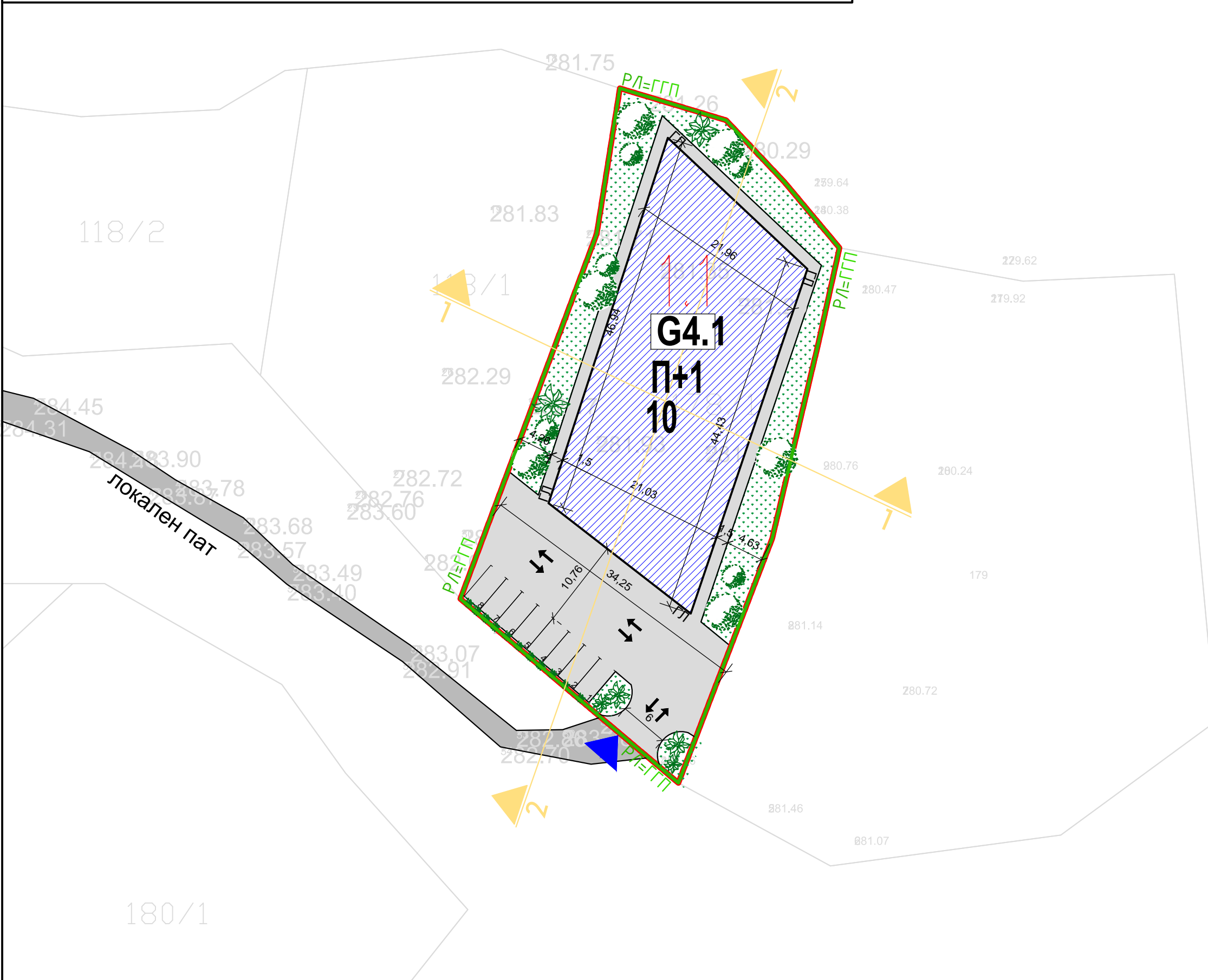
5. ПЛАНСКИ ДЕЛ НА УРБАНИСТИЧКИ ПРОЕКТ

➤ ГРАФИЧКИ ДЕЛ (1:500)

1. План на намена на земјиштето
2. План на регулација
3. Урбанистичко решение за проектниот опфат (површини за градење)
4. Урбанистичко решение за проектниот опфат (сообраќај и нивлеманско решение)
5. Урбанистичко решение за проектниот опфат (приклучни точки и инфраструктура)
6. Урбанистичко решение за проектниот опфат (идејно архитектонско решение и хортикултура)

НУМЕРИЧКИ ПОКАЗАТЕЛИ ПО УП

Број на градежна парцела (ГП)	Група на класа на намена	Основна класа на намена	Компатибилни класи на намена вкупно 49%	Површина на парцела (м ²)	Површина за градење (м ²)	Максимална површина за градење (м ²)	Максимална развиена површина (м ²)	Максимална висина на хоризонтален венец на кров (м)	Катност	Процент на изграденост %	Коефициент на искористеност (к)	Потребен број на паркинг места во рамките на парцелата
1.1	Г (Г4)	Г4.1 - Стоваришта за складирање на стока на затворен или отворен простор	Г3, Д2, Д3 и Д4 мах 40%	2192м ²	958м ²	958м ²	1916м ²	10м	П+1	43.70%	0.87	8



ЛЕГЕНДА

- ГРАНИЦА НА ПРОЕКТЕН ОПФАТ
- Геодетска подлога
- РЛ Граница на градежна парцела
- ГП Граница на градежна парцела
- ГЛ Градежна линија
- Елементи на сообраќајници
- Осовина на коловоз
- GP 1.1 Број на градежна парцела
- ▲ Влез во парцела

КЛАСИ НА НАМЕНА

- Е- ИНФРАСТРУКТУРА
- Е1- комунална инфраструктура
- Г4.1- стовариште за складирање

ПАРТЕРНО УРЕДУВАЊЕ

- Бетонски површини
- Ниско зеленило
- Средно зеленило
- Високо зеленило

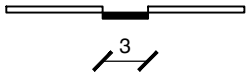
УРБАНИСТИЧКИ ПРОЕКТ ВОН ОПФАТ НА УРБАНИСТИЧКИ ПЛАН

Намена:	Г4.1- Стовариште за складирање на дрва	
Локација:	КП 178/1 и КП 178/2	КО Габрово
Инвеститор:	ДТТУ Бисквит ДООЕЛ	
Овластен Планер:	Соработник:	
д.и.а. Александра Александрова-Кирова	м.и.а Марија Стојанова д.и.а. Љубица Божичковиќ	
Проект:	Урбанистички проект вон опфат на урбанистички план за формирање на градежна парцела	
Прилог:	План на површини за градење и урбанистичко решение на парцела	

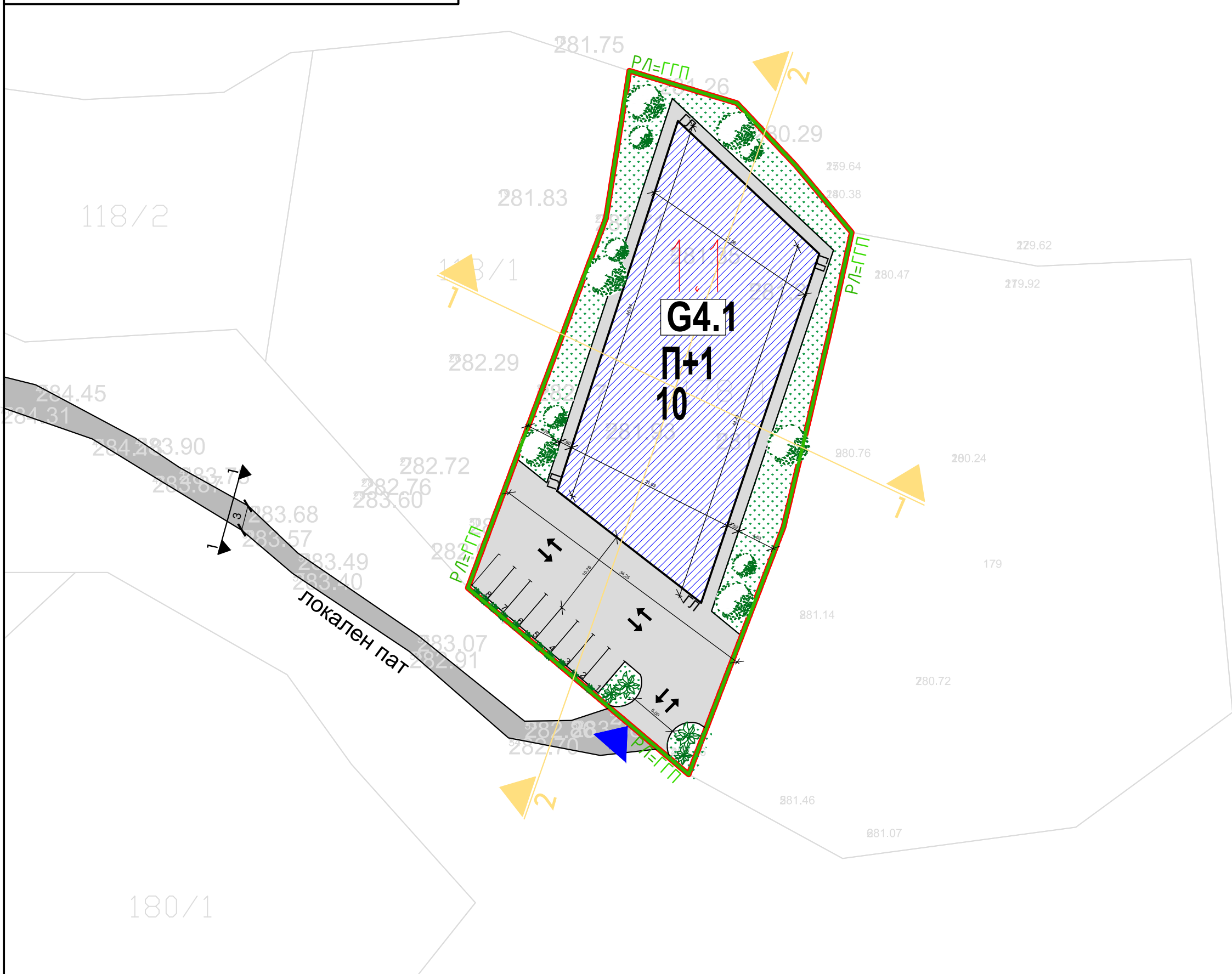


технички број:	дата:	размер:	лист бр.
0701-072	Октомври 2023	1:500	4

ПОСТОЕЧКИ ЛОКАЛЕН ПАТ



пресек 1-1



ЛЕГЕНДА

- ГРАНИЦА НА ПРОЕКТЕН ОПФАТ
- Површина на проектн опфат
- Геодетска подлога
- РЛ Граница на градежна парцела
- ГПП Граница на градежна парцела
- ГЛ Градежна линија
- Елементи на сообраќајници
- Осовина на коловоз
- GP 1.1 Број на градежна парцела
- ▲ Влез во парцела

КЛАСИ НА НАМЕНА

- Е- ИНФРАСТРУКТУРА
- Е1- комунална инфраструктура
- Г4.1- стовариште за складирање

ПАРТЕРНО УРЕДУВАЊЕ

- Бетонски површини
- Ниско зеленило
- Средно зеленило
- Високо зеленило

УРБАНИСТИЧКИ ПРОЕКТ ВОН ОПФАТ НА УРБАНИСТИЧКИ ПЛАН

Намена:	Г4.1- Стовариште за складирање на дрва	
Локација:	КП 178/1 и КП 178/2	КО Габрово
Инвеститор:	ДТТУ Бисквит ДООЕЛ	
Овластен Планер:	Соработник:	
д.и.а. Александра Александрова-Кирова	м.и.а Марија Стојанова д.и.а. Љубица Божичковиќ	
Проект:	Урбанистички проект вон опфат на урбанистички план за формирање на градежна парцела	
Прилог:	Сообраќаен и нивелацки план	



технички број:	дата:	размер:	лист бр.
0701-072	Октомври 2023	1:500	5



ЛЕГЕНДА

- ГРАНИЦА НА ПРОЕКТЕН ОПФАТ
- Геодетска подлога
- РЛ Граница на градежна парцела
- ГП Граница на градежна парцела
- ГЛ Градежна линија
- Елементи на сообраќајници
- Осовина на коловоз
- 1.1 Број на градежна парцела
- ▲ Влез во парцела
- Планирана електрика
- Планирана водоводна мрежа
- Планирана фекална мрежа
- Планирана атмосферска мрежа
- Планиран телекомуникациски вод
- - - Надворешна хидрантска мрежа

КЛАСИ НА НАМЕНА

- Е- ИНФРАСТРУКТУРА
- Е1- комунална инфраструктура
- Г4.1- стовариште за складирање

ПАРТЕРНО УРЕДУВАЊЕ

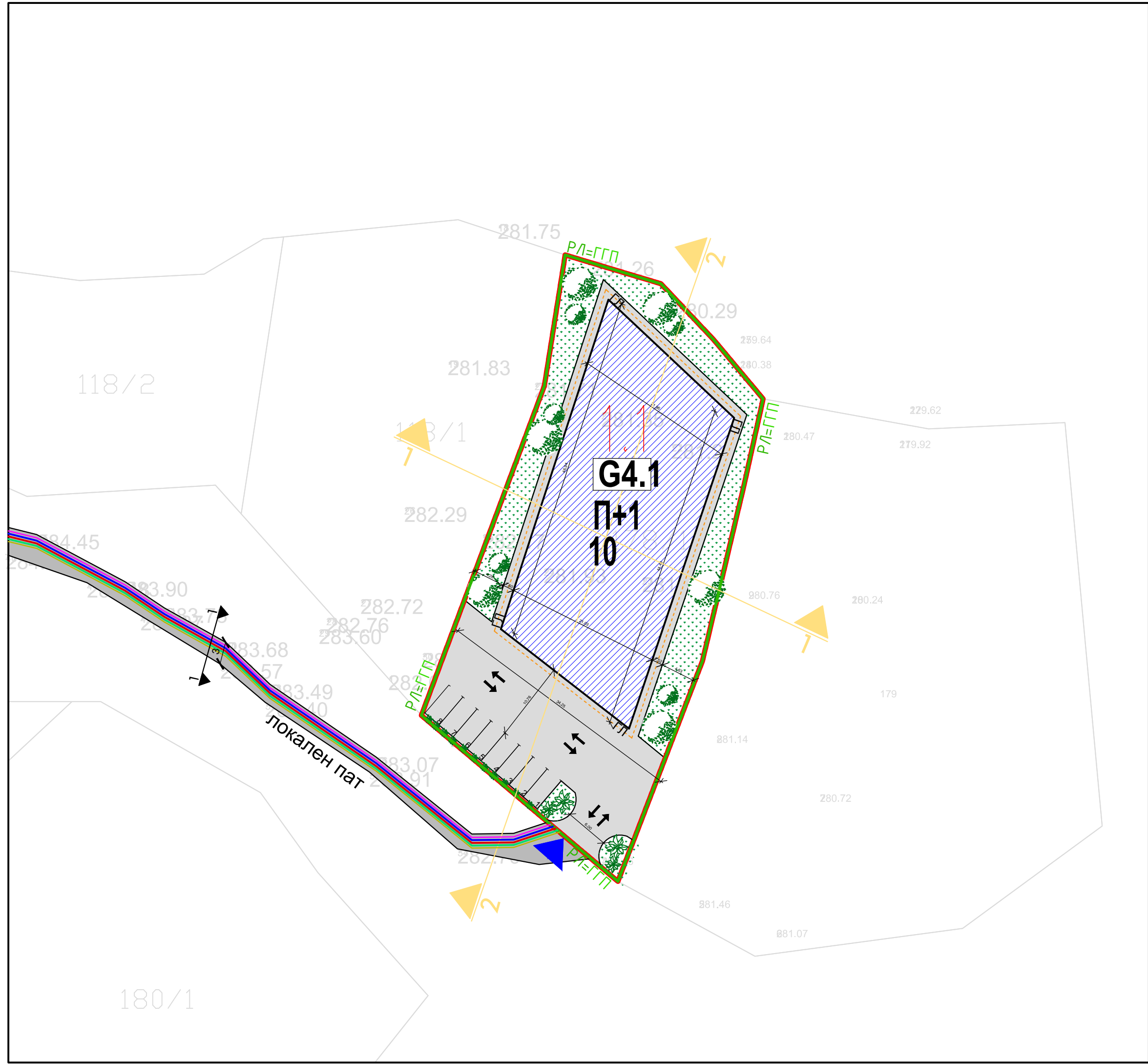
- Бетонски површини
- Ниско зеленило
- Средно зеленило
- Високо зеленило

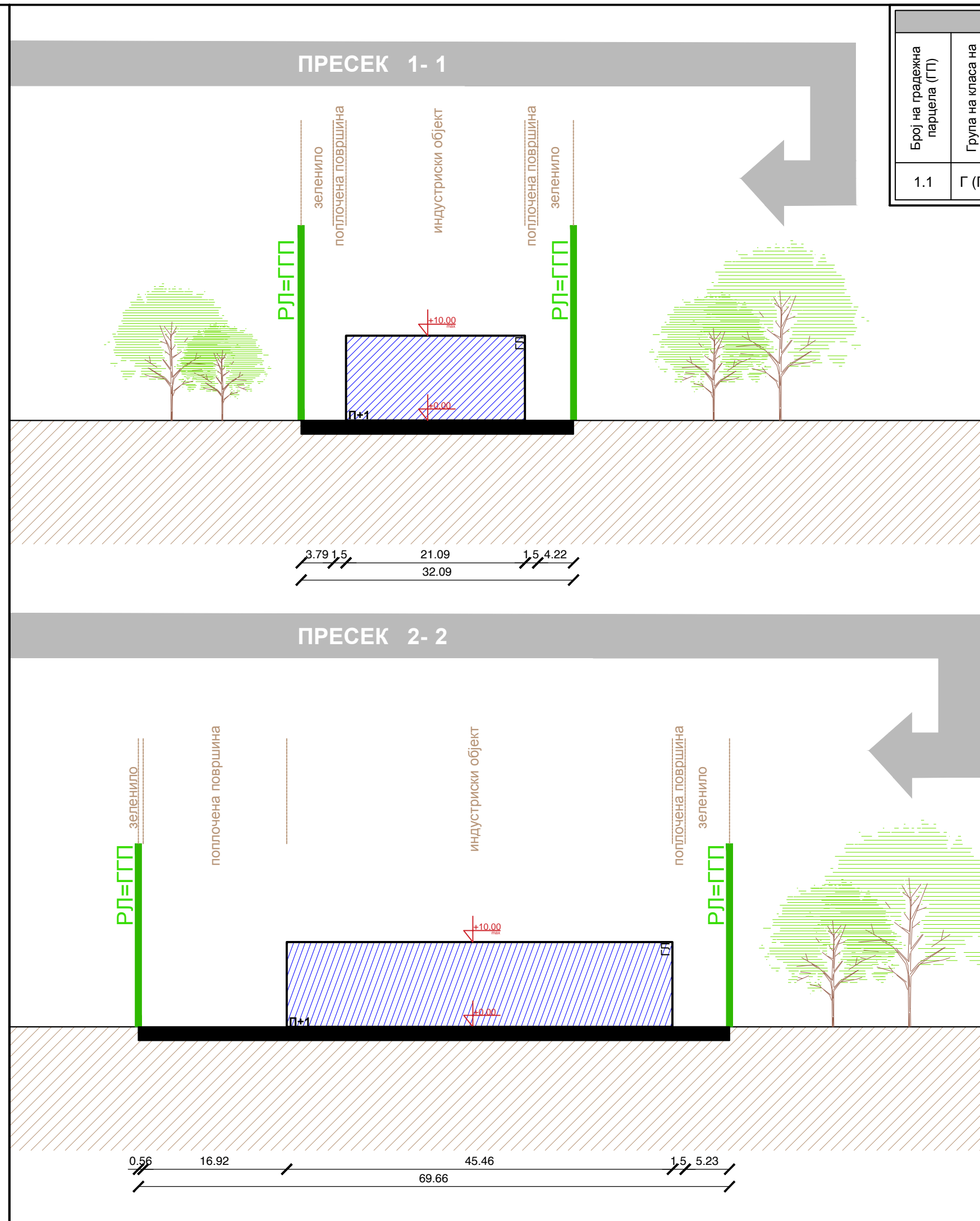
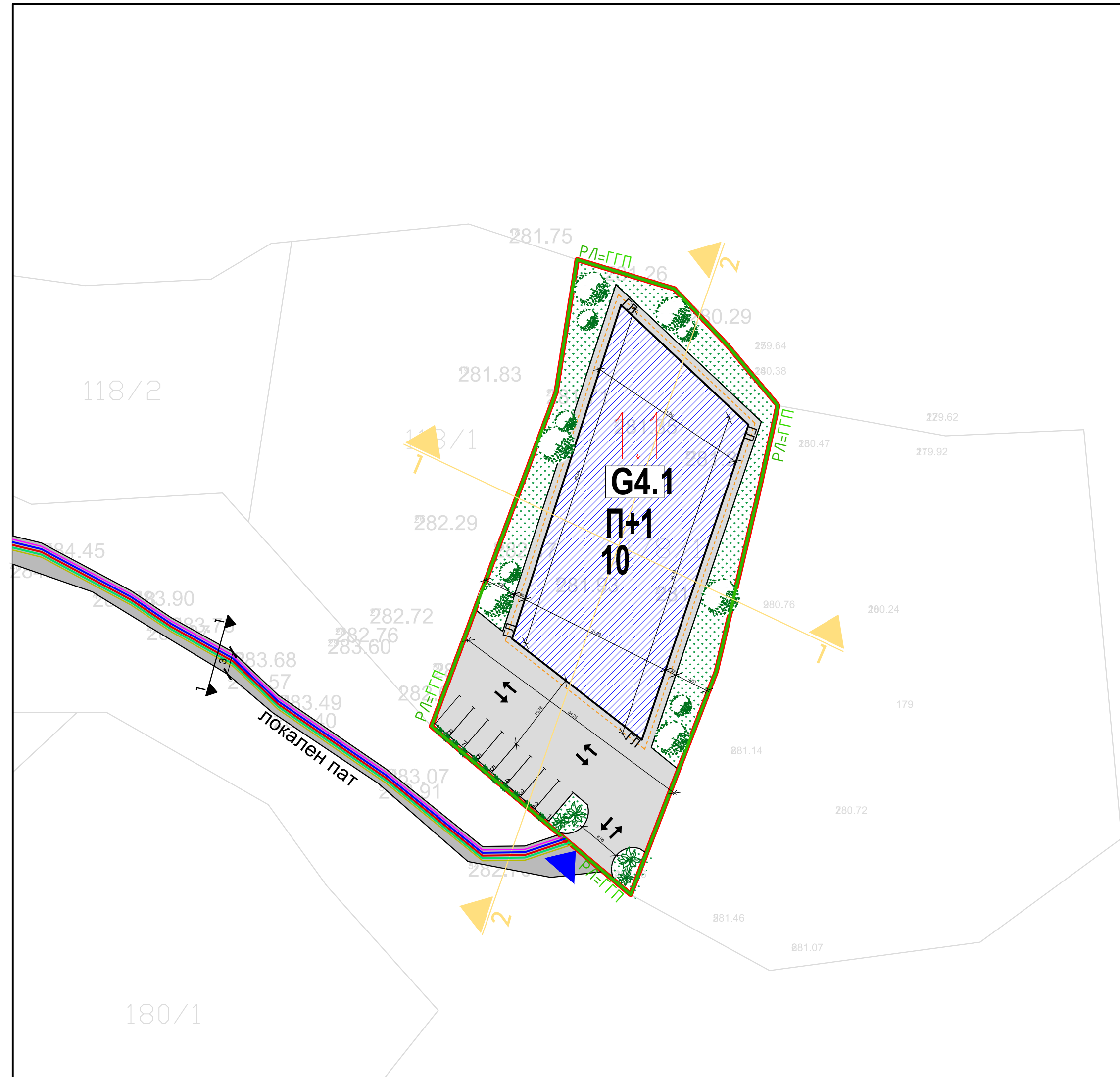
УРБАНИСТИЧКИ ПРОЕКТ ВОН ОПФАТ НА УРБАНИСТИЧКИ ПЛАН

Намена:	Г4.1- Стовариште за складирање на дрва		
Локација:	КП 178/1 и КП 178/2	КО Габрово	
Инвеститор:	ДТТУ Бисквит ДООЕЛ		
Овластен Планер:	Соработник:		
д.и.а. Александра Александрова-Кирова	м.и.а Марија Стојанова		д.и.а. Љубица Божичковиќ
Проект:	Урбанистички проект вон опфат на урбанистички план за формирање на градежна парцела		
Прилог:	Инфраструктурен план		



технички број:	дата:	размер:	лист бр.
0701-072	Октомври 2023	1:500	5





НУМЕРИЧКИ ПОКАЗАТЕЛИ ПО УП												
Број на градежна парцела (ГП)	Група на класа на намена	Основна класа на намена	Комплатибилни класи на намена вкупно 49%	Површина на парцела (м ²)	Површина за градење (м ²)	Максимална површина за градење (м ²)	Максимална развиена површина (м ²)	Максимална висина на хоризонтален венец на кров (м)	Катност	Процент на изграденост %	Коефициент на искористеност (к)	Потрабен број на паркинг места во рамките на парцелата
1.1	Г (Г4)	Г4.1 - Стоваришта за складирање на стока на затворен или отворен простор	Г3, Д2, Д3 и Д4 мах 40%	2192м ²	958м ²	958м ²	1916м ²	10М	П+1	43.70%	0.87	8

НАМЕНИ НА ПОВРШНИ ВО ГП 1.1			
СИМБОЛ	ЗНАЧЕЊЕ	површина м2	процент %
	Граница на ГП 1.1	2192м ²	100
	Г4.1 - Стоваришта за складирање на стока на затворен или отворен простор	958м ²	43.70
	Е1 - Сообраќајници	749м ²	34.18
	Зеленило	485м ²	22.12

НАМЕНИ НА ЗЕМЈИШТЕТО СО БИЛАНСИ				
СИМБОЛ	ЗНАЧЕЊЕ	површина м2	процент %	
	Граница на проектн опфат	2192м ²	100	
СИСТЕМ НА КЛАСИ НА НАМЕНА НА ДЕЈНОСТИ				
	Производство, дистрибуција и сервис	2192м ²	100	
Г4	Г4.1	Стоваришта за складирање на стока на затворен или отворен простор	2192м ²	100



ЛЕГЕНДА

- ГРАНИЦА НА ПРОЕКТЕН ОПФАТ
 - Геодетска подлога
 - Граница на градежна парцела
 - ГП
 - Градежна линија
 - Елементи на сообраќајници
 - Осовина на коловоз
 - GP 1.1 Број на градежна парцела
 - Влез во парцела
 - Планирана електрика
 - Планирана водоводна мрежа
 - Планирана фекална мрежа
 - Планирана атмосферска мрежа
 - Планиран телекомуникациски вод
 - Надворешна хидрантска мрежа
- #### КЛАСИ НА НАМЕНА
- Е- ИНФРАСТРУКТУРА
 - Е1- комунална инфраструктура
 - Г4.1- стовариште за складирање
- #### ПАРТЕРНО УРЕДУВАЊЕ
- Бетонски површина
 - Ниско зеленило
 - Средно зеленило
 - Високо зеленило

УРБАНИСТИЧКИ ПРОЕКТ ВОН ОПФАТ НА УРБАНИСТИЧКИ ПЛАН

Намена:	Г4.1- Стовариште за складирање на дрва		
Локација:	КП 178/1 и КП 178/2	КО Габрово	
Инвеститор:	ДТУ Бисквит ДООЕЛ		
Овластен Планер:	д.и.а. Александра Александрова-Кирова	Соработник:	д.и.а. Марија Стојанова д.и.а. Љубица Божичковиќ
Проект:	Урбанистички проект вон опфат на урбанистички план за формирање на градежна парцела		
Прилог:	Синтезен план		
технички број:	дата:	размер:	лист бр.
0701-072	Октомври 2023	1:500	7



Друштво за градежништво, архитектура, трговија и производство
СТОУН ФОРМ ДООЕЛ
ул. „Маршал Тито“ бр.124, 1480 Гевгелија
archilab.gvg@gmail.com

ИДЕЕН ПРОЕКТ

фаза:АРХИТЕКТУРА

Одговорно лице во
правното лице:

Одговорен проектант:

ОСНОВНИ ПОДАТОЦИ:

- **НАЗИВ И АДРЕСА НА ГРАДБАТА:**
Г4.1-Стовариште за складирање на дрва на ГП 1.1(КП 178/1 и КП 178/2) КО Габрово
- **НАЗИВ НА ПРОЕКТОТ, НАМЕНА НА ПРОЕКТОТ И НИВО НА ОБРАБОТКА:**
Идеен проект за хала за складирање на дрва
- **НАЗИВ НА ИНВЕСТИТОРОТ, АДРЕСА И ЖИВЕАЛИШТЕ:**
ДТТУ Бисквит ДООЕЛ седиште во село Петрово, општина Гевгелија
- **НАЗИВ, СЕДИШТЕ И АДРЕСА НА ПРАВНОТО ЛИЦЕ КОЕ ГО ИЗРАБОТУВА ПРОЕКТОТ:**
ДГАТП Стоун Форм ДООЕЛ, ул. „Маршал Тито“ бр.124, Гевгелија
- **МЕСТО И ДАТУМ НА ИЗРАБОТКА НА ПРОЕКТОТ:**
Гевгелија, Февруари 2024г.
- **ТЕХНИЧКИ БРОЈ**
0701-013 од 13.02.2024 год.



Друштво за градежништво, архитектура, трговија и производство
СТОУН ФОРМ ДООЕЛ
ул. „Маршал Тито“ бр.124, 1480 Гевгелија
archilab.gvg@gmail.com

СОДРЖИНА НА ПРОЕКТОТ:

1. Општ дел

1.1. Основни податоци

- тековна состојба
- лиценца Б за проектирање на градби од втора категорија
- овластување Б за проектирање на градби од втора категорија
- решение за проектант и соработници

1.2. Програмски дел

- проектна програма составена од инвеститорот

2. Урбанистички дел

2.1. извод од план

2.2. ситуационо решение

3. Проектантски дел

3.1. Фаза: Архитектура

- Технички опис
- Ситуација
- Основа на приземје
- Петта фасада
- Пресеци
- Изгледи

ОПШТ ДЕЛ



ЦЕНТРАЛНИОТ РЕГИСТАР НА РЕПУБЛИКА СЕВЕРНА МАКЕДОНИЈА, преку Регистраторот Павлинка Голешки, постапувајќи по пријавата за упис на промена на управител и запишување на Одлука за измена на актот бр.24/2 од 24.01.2024 година на Друштво за градежништво, архитектура, трговија и производство СТОУН ФОРМ ДООЕЛ увоз-извоз Гевгелија со примена на чл. 30, 39 и 41 од Законот за едношалтерскиот систем и за водење на трговскиот регистар и регистар на други правни лица (Сл.весник на РМ бр.84/05, 13/07, 150/07, 140/08, 17/11, 53/11, 70/2013, 115/14,97/15, 192/15, 53/16, 98/19,215/21) и чл.234 и 253 од Законот за трговските друштва (Сл.весник на РМ бр.28/04, 84/05, 25/07, 42/2010, 48/2010, 17/2011, 24/2011, 166/2012, 70/2013,119/13,120/13, 187/2013,38/14, 41/14, 138/14, 88/15, 192/15,6/16,30/16,61/16, 64/18, 120/18, 290/20,215/21,99/22), го донесе следното:

РЕШЕНИЕ

ЕМБС:	6008232
-------	---------

Деловодник

Прием на пријавата:	24.01.2024
Вид на упис:	Упис на промена
Одобрување на пријавата:	24.01.2024
Деловоден број:	35020240001808
Начин на доставување:	електронски

Целосен назив на Субјектот на Упис:	Друштво за градежништво, архитектура, трговија и производство СТОУН ФОРМ ДООЕЛ увоз-извоз Гевгелија
Акт:	Изјава : Изјава за основање на трговско друштво со ограничена одговорност (пречистен текст) од 24.01.2024 година

Видови на промени

Промена на овластено лице/орган на управување

Овластувања

Управител

ЕМБГ/ЕМБС:	1909989482000
Име:	НИКОЛЧО ЛАЗАРОВ
Адреса:	Ул. КОЧО РАЦИН Бр.11Ц НОВ ДОЈРАН ДОЈРАН
Овластувања:	ВСС-Управител без ограничување
Тип на овластување:	Неограничени овластувања во внатрешниот и надворешниот промет

Податокот е избришан.	
ЕМБГ/ЕМБС:	0405987482028
Име:	ПЕТКО СТОИЛОВ
Адреса:	Ул. ИЛИЈА МИОВ Бр.16 ГЕВГЕЛИЈА ГЕВГЕЛИЈА
Овластувања:	Управител без ограничување
Тип на овластување:	Неограничени овластувања во внатрешниот и надворешниот промет



1. Жалбата не го одлага извршувањето на решението , согласно чл. 41 од Законот за едношалтерскиот систем и за водење на трговскиот регистар и регистар на други правни лица (Сл. весник на РМ 84/05).

2. Решено во Централен регистар на Република Северна Македонија на ден 24.01.2024 година.

3. Упатство за правно средство:

Против ова решение може да се изјави жалба во рок од 15 дена од денот на приемот на решението до Комисијата за жалби преку Централниот Регистар на Република Северна Македонија, Регионална регистрациона канцеларија Оп-line локална канцеларија.

Датум и време на прием

Овластено лице за
регистрација:
Весна Тошева

Потпис и печат



ТЕКОВНА СОСТОЈБА

ЕМБС:	6008232
-------	---------

Целосен назив на Субјектот на Упис:	Друштво за градежништво, архитектура, трговија и производство СТОУН ФОРМ ДООЕЛ увоз-извоз Гевгелија
Кратко име:	СТОУНФОРМ
Седиште:	Ул. МАРШАЛ ТИТО Бр.124/1 ГЕВГЕЛИЈА ГЕВГЕЛИЈА
Вид на субјект на упис:	ДООЕЛ
Акт:	Изјава : Изјава за основање на трговско друштво со ограничена одговорност (пречистен текст) од 24.01.2024 година
Датум на основање:	17.06.2005
*Вид на сопственост:	Приватна сопственост
Единствен даночен број:	4006005118258
Потекло на капиталот:	Домашен
Големина на субјектот:	мал
Организационен облик:	05.4 - друштво со ограничена одговорност основано од едно лице
Надлежен регистар:	Трговски Регистар
Деловен статус:	Активен

Основна главнина

Паричен влог МКД:	0,00
Непаричен влог МКД:	310.000,00
Уплатен дел МКД:	310.000,00
Вкупно основна главнина МКД:	310.000,00

Сопственици

ЕМБГ/ЕМБС:	0411975496503
Име:	АЛЕКСАНДРА АЛЕКСАНДРОВА-КИРОВА
Адреса:	Ул. ГЕВГЕЛИСКИ ПАРТИЗАНСКИ ОДРЕДИ Бр.19/1-10 ГЕВГЕЛИЈА ГЕВГЕЛИЈА
Тип на сопственик:	Основач/сопственик / Основач
Паричен влог МКД:	0,00
Непаричен влог МКД:	310.000,00
Уплатен дел МКД:	310.000,00
Вкупен влог МКД:	310.000,00
Вид на одговорност:	Не одговара

Дејности

Приоритетна дејност/ Главна приходна шифра:	71.11	Архитектонски дејности
ОПШТА КЛАУЗУЛА ЗА БИЗНИС		
Евидентирани се дејности во надворешниот промет		
Други дејности:	Регистрирани дејности во надворешно-трговскиот промет	

Овластувања

Управител

ЕМБГ/ЕМБС:	1909989482000
Име:	НИКОЛЧО ЛАЗАРОВ
Адреса:	Ул. КОЧО РАЦИН Бр.11Ц НОВ ДОЈРАН ДОЈРАН
Овластувања:	ВСС-Управител без ограничување
Тип на овластување:	Неограничени овластувања во внатрешниот и надворешниот промет

Подружници

Подброј:	6008232/1
----------	-----------

Назив:	Друштво за градежништво, архитектура, трговија и производство СТОУН ФОРМ ДООЕЛ увоз-извоз Гевгелија - Подружница 1 СТОУН ФОРМ Скопје
Тип:	Подружница
Адреса:	Ул. ПЕЛИСТЕРСКА Бр.14/1-5 СКОПЈЕ - КАРПОШ КАРПОШ
Приоритетна дејност/ Главна приходна шифра	41.20 Изградба на станбени и нестанбени згради
Овластени лица на подружницата	
ЕМБГ/ЕМБС:	0411975496503
Име:	АЛЕКСАНДРА АЛЕКСАНДРОВА-КИРОВА
Адреса:	Ул. ГЕВГЕЛИСКИ ПАРТИЗАНСКИ ОДРЕД Бр.19/1-10 ГЕВГЕЛИЈА ГЕВГЕЛИЈА
Овластувања:	Раководител

Дополнителни Информации	
КОНТАКТ:	
E-mail:	archilab.gvg@gmail.com

*Видот на сопственоста се определува врз основа на својството на основачот/содружникот /сопственикот и служи исклучиво за статистички цели на Државниот завод за статистика на Република Северна Македонија.

Овластено лице за
регистрација:
Весна Тошева

Потпис и печат





Република Северна Македонија
МИНИСТЕРСТВО ЗА ТРАНСПОРТ И ВРСКИ

Врз основа на член 38 став (1) и член 16 став (3) од Законот за градење („Службен весник на Република Македонија“ бр. 130/09, 124/10, 18/11, 36/11, 54/11, 13/12, 144/12, 25/13, 79/13, 137/13, 163/13, 27/14, 28/14, 42/14, 115/14, 149/14, 187/14, 44/15, 129/15, 217/15, 226/15, 30/16, 31/16, 39/16, 71/16, 132/16, 35/18, 64/18, 168/18 и „Службен весник на Република Северна Македонија“ 244/19, 18/20, 279/20 и 227/22), Министерството за транспорт и врски издава

ЛИЦЕНЦА Б
ЗА ПРОЕКТИРАЊЕ НА ГРАДБИ ОД
ВТОРА КАТЕГОРИЈА
на

Друштво за градежништво, архитектура, трговија и
производство СТОУН ФОРМ ДООЕЛ увоз-извоз Гевгелија
(назив, седиште, адреса и ЕМБС на правното лице)

МАРШАЛ ТИТО бр.124-1/ ГЕВГЕЛИЈА, ГЕВГЕЛИЈА
ЕМБС: 6008232

ЛИЦЕНЦАТА Е СО ВАЖНОСТ ДО 08.05.2030 година

Број П.203/Б
08.05.2023 година
(ден, месец и година на издавање)



МИНИСТЕР

Благој Бочварски



Република Северна Македонија
КОМОРА НА ОВЛАСТЕНИ АРХИТЕКТИ
И ОВЛАСТЕНИ ИНЖЕНЕРИ

Врз основа на член 17 став 3 од Законот за градење „Службен весник на Република Македонија“ бр.70/2013-пречистен текст, 79/2013, 137/2013, 163/2013, 27/2014, 28/2014, 42/2014, 115/2014, 149/2014, 187/2014, 44/2015, 129/2015, 217/2015, 226/2015, 30/2016, 31/2016, 39/2016, 71/2016 и 132/2016, 35/2018, 64/2018, 168/2018, 244/2019, 18/2020, 277/2022 и 111/2023), Комората на овластени архитекти и овластени инженери издава

ОВЛАСТУВАЊЕ **Б**

ЗА ИЗРАБОТКА НА ПРОЕКТНА ДОКУМЕНТАЦИЈА

од

АРХИТЕКТУРА

на

АЛЕКСАНДРА АЛЕКСАНДРОВА-КИРОВА

дипломиран инженер архитект (NQF VII₁)

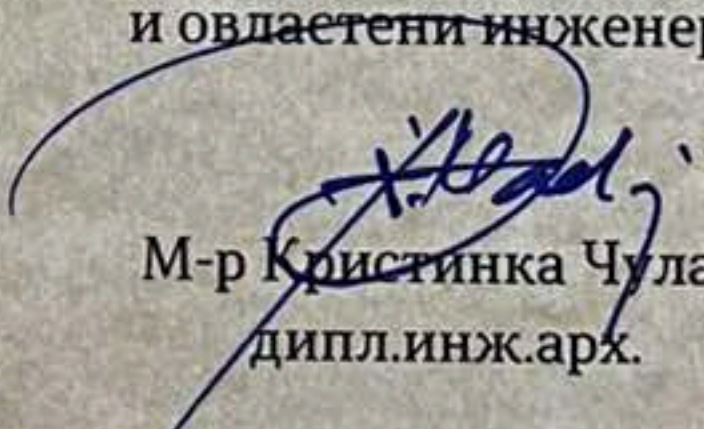
со подмирување на членарината за секоја тековна година
овластувањето важи до: 30.03.2029 год.

Број: **1.0969**

Издадено на: 31.03.2024 год.



Претседател на
Комората на овластени архитекти
и овластени инженери


М-р Кристинка Чулак
дипл.инж.арх.



Друштво за градежништво, архитектура, трговија и производство

СТОУН ФОРМ ДООЕЛ

ул. „Маршал Тито“ бр.124, 1480 Гевгелија
archilab.gvg@gmail.com

РЕШЕНИЕ

ЗА ОДРЕДУВАЊЕ НА ОДГОВОРЕН ТИМ ЗА ИЗРАБОТКА НА ПРОЕКТНА ДОКУМЕНТАЦИЈА ЗА ИДЕЕН ПРОЕКТ ЗА ИНДУСТРИСКА ХАЛА

ДГАТП СТОУН ФОРМ ДООЕЛ, ГЕВГЕЛИЈА

За изработка на Идеен проект за индустриска хала , го одредува следниот тим на проектанти:

д.и.а. Александра Александрова-Кирова
овластување Б бр.1.0969

одговорен проектант

технички број:0701-013 од 13.02.2024 год.

ГЕВГЕЛИЈА
Февруари 2024 год.

Управител:
Николчо Лазаров

ПРОГРАМСКИ ДЕЛ

ПРОЕКТНА ПРОГРАМА

Поради потребите за изградба на индустриска хала инвеститорот **ДТУ Бисквит ДООЕЛ**, бара од проектантскиот тим на **ДГАТП СТОУН ФОРМ ДООЕЛ ГЕВГЕЛИЈА**, да изработи Идеен проект за индустриски објект- хала за складирање на дрва на ГП 1.1 (КП 178/1 и КП 178/2) КО Габрово, општина Гевгелија. Објектот ќе биде со основна намена Г4.1 – стовариште за складирање на дрва. Објектот е со катност П.

Проектната програма ја составил инвеститорот:

ДТТУ Бисквит ДООЕЛ

ПРОЕКТАНСКИ ДЕЛ

фаза: АРХИТЕКТУРА

ТЕХНИЧКИ ОПИС

ОСНОВНА НАМЕНА Г4.1- СТОВАРИШТЕ ЗА СКЛАДИРАЊЕ НА ДРВА

Објект: Хала за склад на дрва

Локација: КП 178/1 И КП 178/2

Инвеститор: ДТТУ Бисквит ДООЕЛ

1. ОПШТО

По барање на инвеститорот изработен е Идеен проект за изградба на Хала за складирање на дрва на предметната локација. Површината на парцелите КП 178/1 И КП 178/2 е 2192 м² според имотен лист. Максималната планирана површина за градба во парцелата е 958м².

Врз основа на расположивата површина за градба и во согласност со барањата на инвеститорот, изработен е Идеен проект за хала за складирање на дрва со бруто површина во приземје од 164.75м².

2. СОДРЖИНА И ОПИС НА ОБЈЕКТОТ

Геометријата на парцелата е неправилна. Конфигурацијата на теренот е рамничарска. Новопроектираниот објект користи пешачки и автомобилски пристап од постоечката улица. Објектот со својот габарит е северно поставен во парцелата. Градежната линија е претходно определена преку изработениот Урбанистички проект вон опфат на урбанистички план.

Во функционален смисол проектиран е објект- хала за складирање на дрва сочинета од магацински простор со нето површина од 156.20м². Предвидени се два влеза во објектот, а поради процесот на урвар и истовар на стока, планирани се товарни рампи на две страни од објектот и излезен магацин. Нивото на подот е исто во сите простории, а е 0.5м над теренот. Поради користење на товарните рампи, пристапот до нив ќе се обликува така што ќе се постигне висина на рампата која овозможува користење (1.10м). Според барањата на инвеститорот во објектот се предвидени следниве содржини:

ПОВРШИНА НА ПРИЗЕМЈЕ		
1	Склад	156.20m ²

НЕТО ПОВРШИНА	156.20m ²
БРУТО ПОВРШИНА	164.75m ²

-Вкупна нето површина на објектот е 156.20m²

-Вкупна бруто површина на објектот 164.75m²

3. КОНСТРУКЦИЈА

Основната носива конструкција на објектот е планирана како комбиниран систем од армиранобетонска скелетна конструкција и челична решетка, фундирана на армиранобетонски темелни стопи и затеги. Проектиран е комбиниран конструктивен систем, димензиониран детално разработен во соодветната фаза Градежништво. Преградните и фасадните фриго-панели кои ги оформуваат коморите и останатите внатрешни простори се поставени од внатрешната страна на конструкцијата, така што истата останува видлива од надвор. Фасадниот фриго панел е со дебелина $d=12\text{cm}$. Погolem дел од ѕидните прегради, како и плафонските облоги се планирани од фриго панел со $d=10\text{cm}$, фиксиран за челичната конструкција, директно или како висечки. Во четирите помали комори се планира дупли плафон со цел да се постави опремата која е опфатена со машинскиот дел од проектот. Во зоната за прием и излез на овошје и зеленчук се предвидени товарни рампи со височина од 110cm над теренот. Планирани се влезно-излезни врати, соодветно. Сидовите во административниот дел се предвидени од гипскартонски плочи на челична конструкција. Подот во целиот објект е планиран како армиранобетонска плоча со $d=16\text{cm}$, изведена над изолација од тврдопресован стиропор со $d=5\text{cm}$, хидроизолација на битуменска подлога, мршав бетон со $d=10\text{cm}$ и слој од набиен дробеник – три фракции со $d=30\text{cm}$. Во сите простории освен делот со санитарии, гардероби и администрација, завршно е предвидена изведба на подна облога од феробетон. Во делот на санитарии, гардероби и канцеларии се предвидува положување на керамички плочки. Кровната конструкција е предвидена од челични носачи, прикажани и разработени во фаза Градежништво. Покривањето е предвидено од ребраст лимен сендвич панел $d=5\text{cm}$ и висина на ребро 4 см.

Одводнувањето е со олуци од пластифициран лим. Столаријата е од алуминиумски профили и термопан стакло. Влезно-излезните врати за внес на стока се предвидени од челични профили со исполна на лим $d=5\text{мм}$. За коморите предвидени се специјални коморни, лизгачки врати со димензии 250/320см. Планирано е вградување на две приемни и една излезна вага и поставување на док левел и док шалтер.

4. ПОВРШИНА НА ИЗГРАДБА И ВИСИНА

Планираната висина на ладилникот изнесува 5.28м до венец и 6.63м до слеме. Чистата висина во внатрешниот простор изнесува 5.28 м. Вкупната нето површина на објектот изнесува 156.20 м².

5. ПРОЦЕНТ НА ИЗГРАДЕНОСТ

Парцелата е со вкупна површина од 2192 м² а бруто површината на проектираниот објект во основа изнесува 164.75м². Разработениот проект се однесува на Прва Фаза од изградба на предвидените содржини за парцелата. Во иднина се планира доградба на планираниот објект.

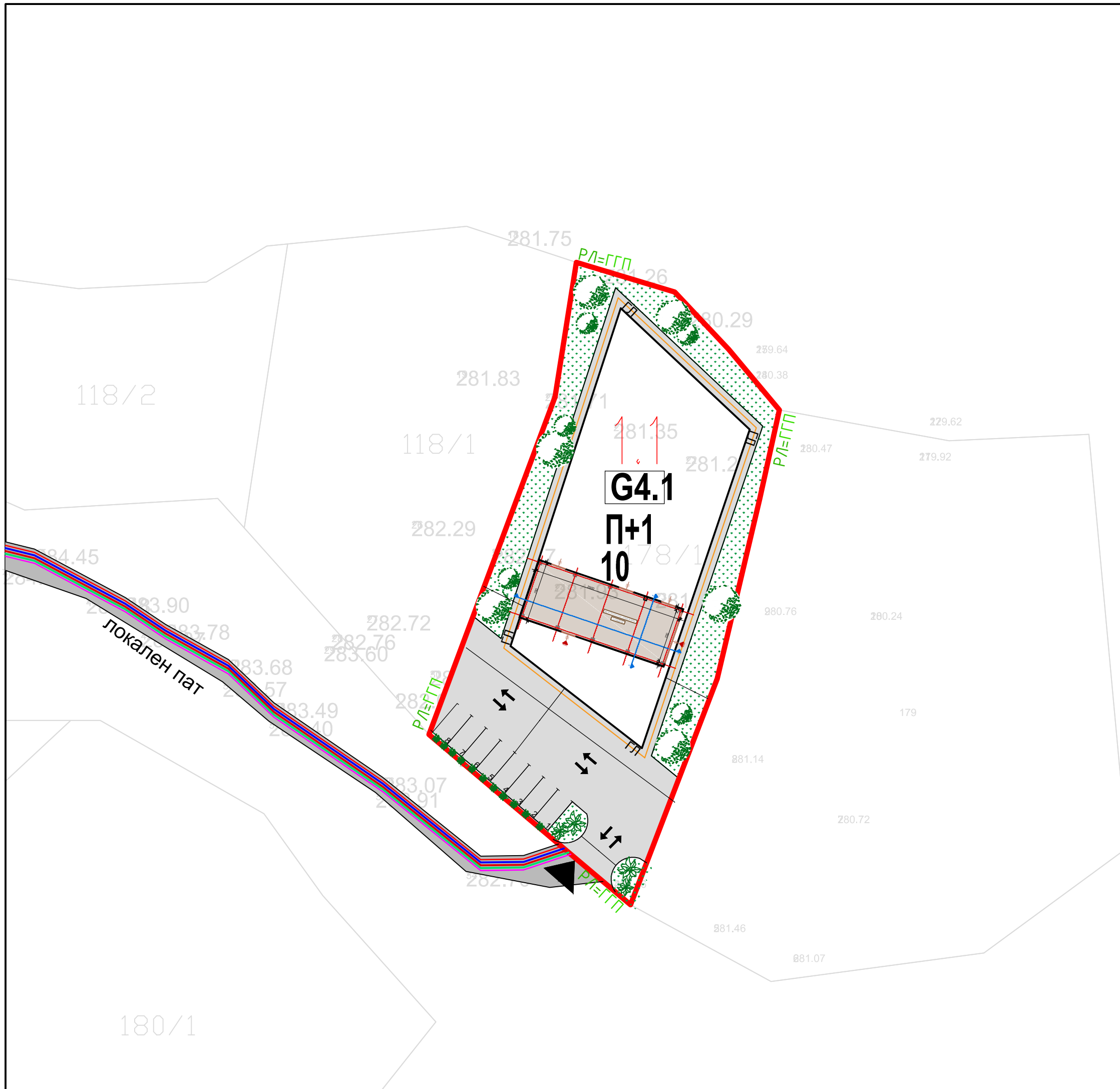
Изразено во проценти односот на ангажираната површина со објекти и вкупната површина на парцелата изнесува 7.5%.

6. КОЕФИЦИЕНТ НА ИСКОРИСТЕНОСТ

Објектите во парцелата се со бруто развиена површина од 164.75м², а вкупната површина на парцелата е 2192 м². Односот на бруто развиената изградена површина и површината на парцелата го одредува коефициентот на искористеност, а во случајот е 0.07

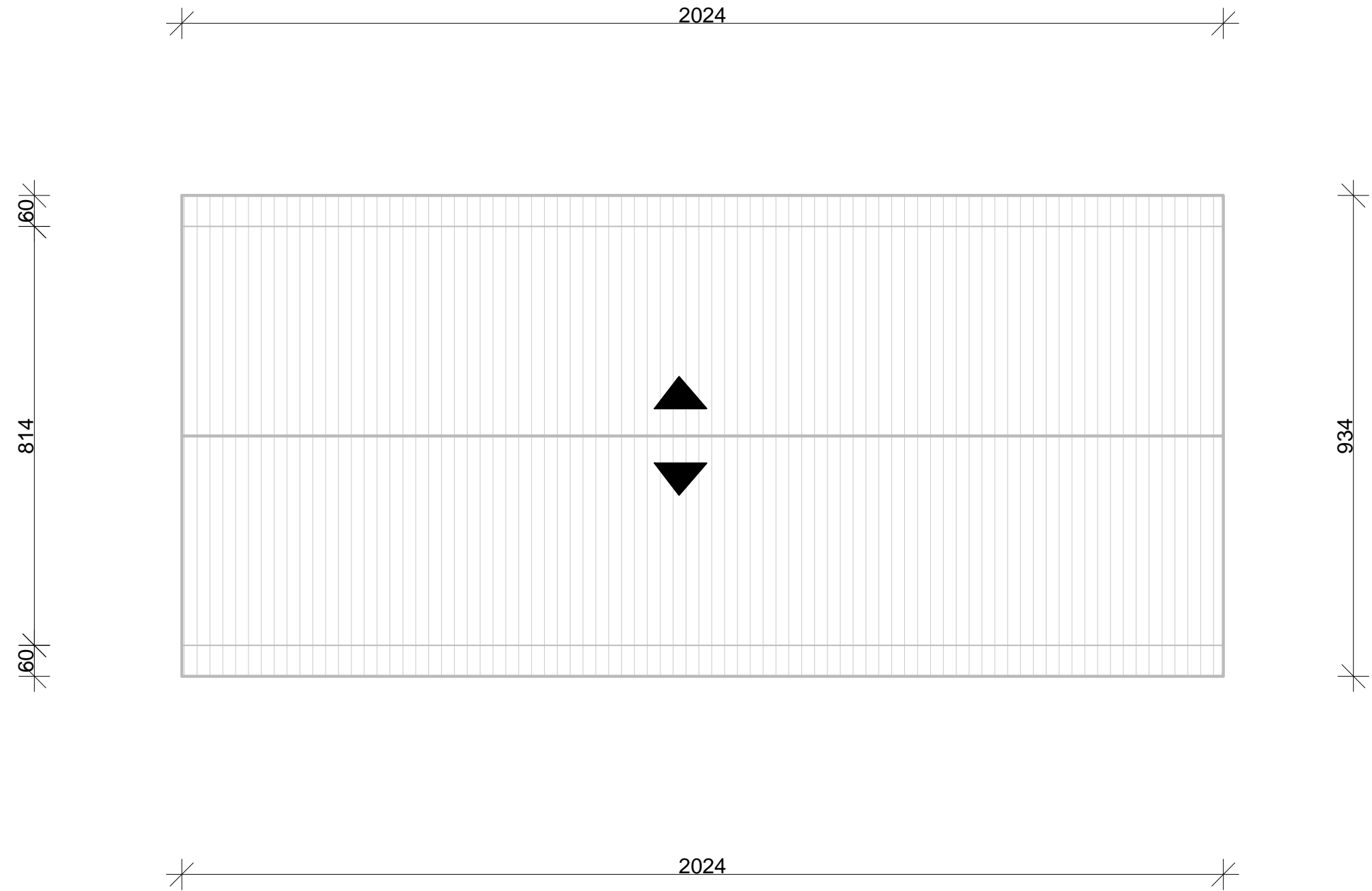
7. ИНФРАСТРУКТУРА

Од инфраструктурните системи, со урбанистичкиот проект директно во локацијата се предвидени телекомуникациски и електричен вод. Отпадните води од објектот се насочуваат кон пречистителната станица, а пречистените води се насочуваат кон впивателни бунари. Водоводот во рамките на парцелата е планирано да се снабдува со вода од бунарска бушотина со потопна пумпа.



ИДЕЕН ПРОЕКТ

Фаза:	Архитектура		
Намена:	Г4.1- Стовариште за складирање на дрва		
Локација:	КП 178/1 и КП 178/2	КО Габрово	
Инвеститор:	ДТУ БИСКВИТ ДООЕЛ		
Проектант:	Соработник:	Ревидент:	
д.и.а. Александра Александрова-Кирова			
Проект:	Индустриски објект- хала		
Прилог:	Ситуација според УП		
STONE FORM			
технички број:	дата:	размер:	лист бр.
0701-013	13.02.2024	1:500	A 1

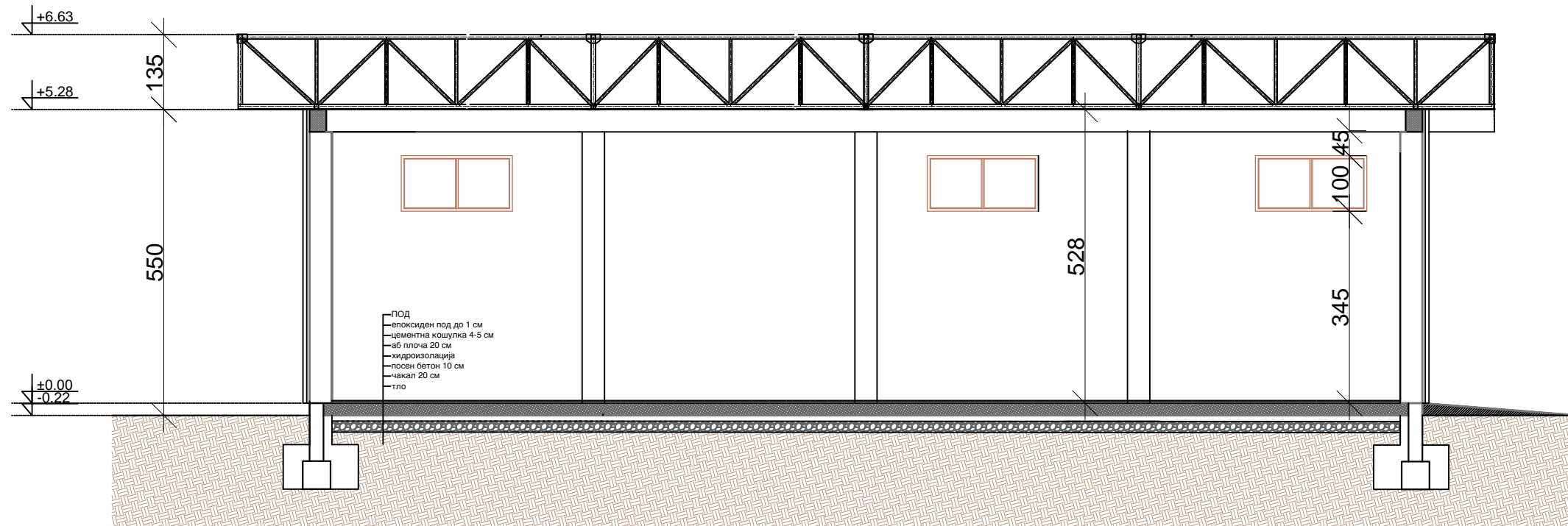


ИДЕЕН ПРОЕКТ

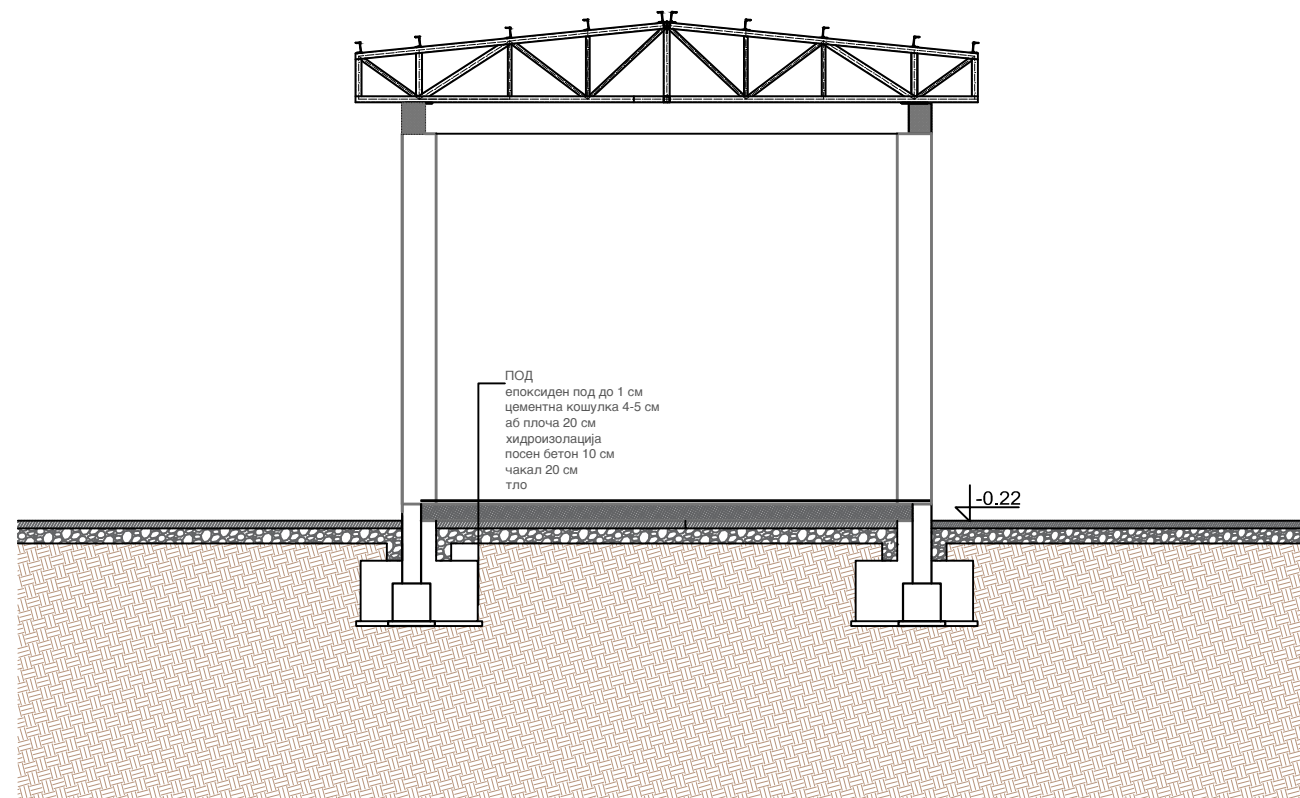
Фаза:	Архитектура	
Намена:	Г4.1- Стовариште за складирање на дрва	
Локација:	КП 178/1 и КП 178/2	КО Габрово
Инвеститор	ДТУ Бисквит ДООЕЛ	
Проектант:	Соработник:	Ревидент:
д.и.а. Александра Александрова-Кирова		
Проект:	Индустриски објект- хала	
Прилог:	Петта фасада	



технички број:	дата:	размер:	лист бр.
0701-013	13.02.2024	1:75	А 3



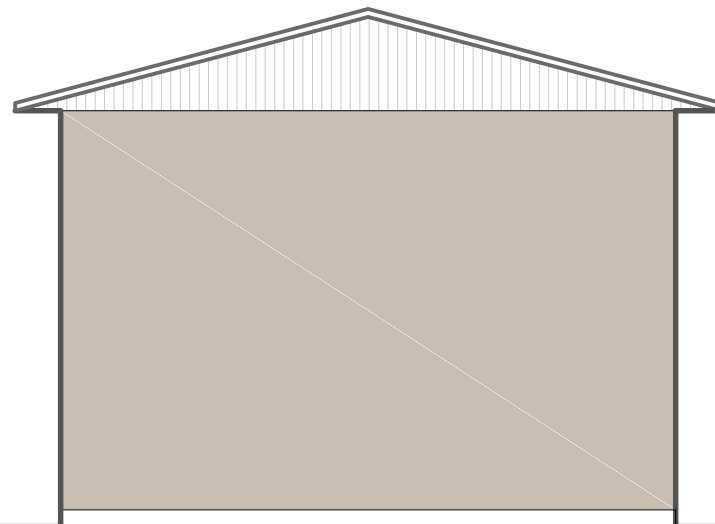
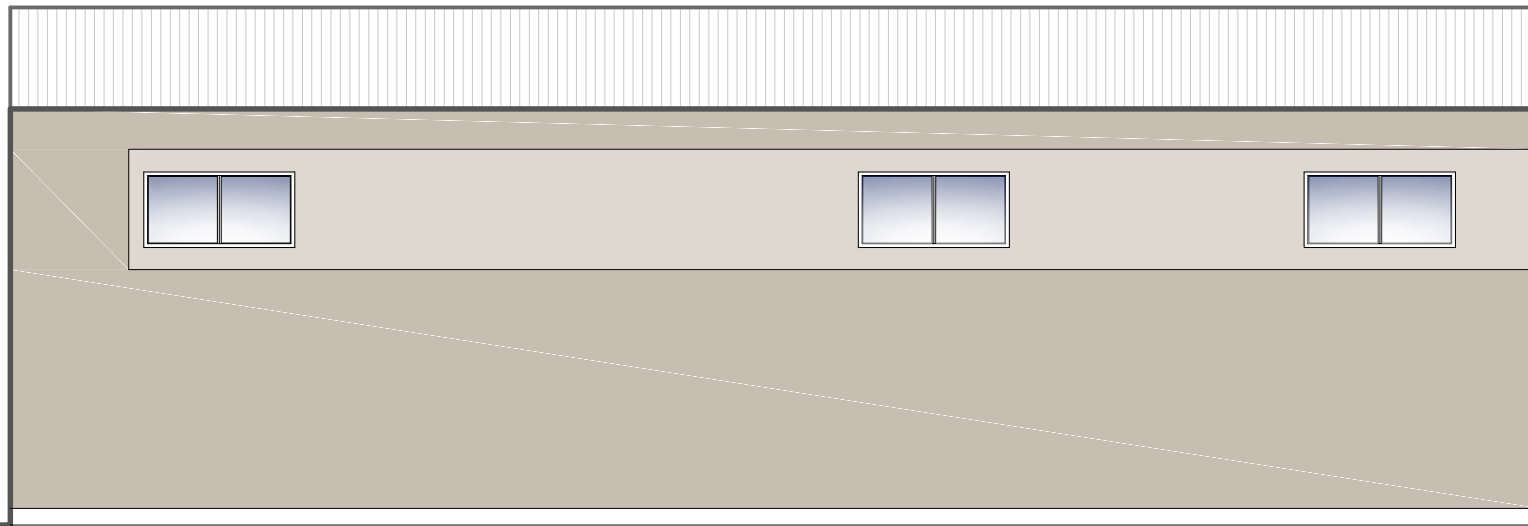
ПРЕСЕК 1-1



ПРЕСЕК 2-2

ИДЕЕН ПРОЕКТ

Фаза:	Архитектура		
Намена:	Г4.1- Стовариште за складирање на дрва		
Локација:	КП 178/1 и КП 178/2	КО Габрово	
Инвеститор:	ДТУ Бисквит ДООЕЛ		
Проектант:	Соработник:	Ревидент:	
д.и.а. Александра Александрова-Кирова			
Проект:	Индустриски објект- хала		
Прилог:	Пресеци		
STONE FORM			
технички број:	дата:	размер:	лист бр.
0701-013	13.02.2024	1:75	A 4

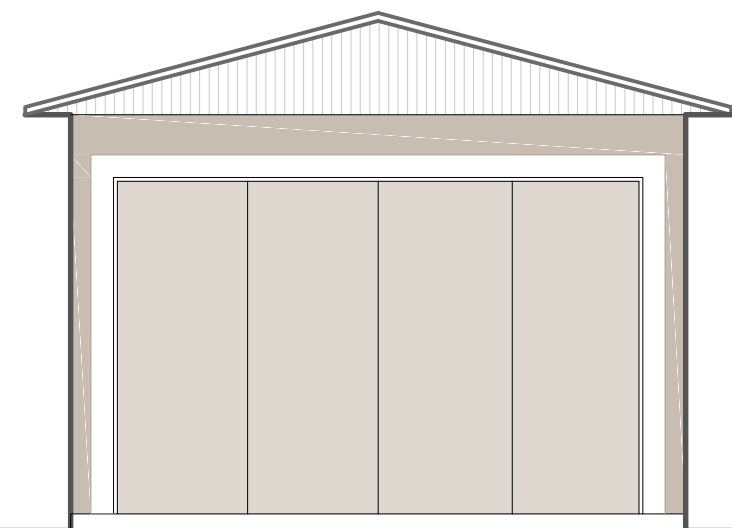
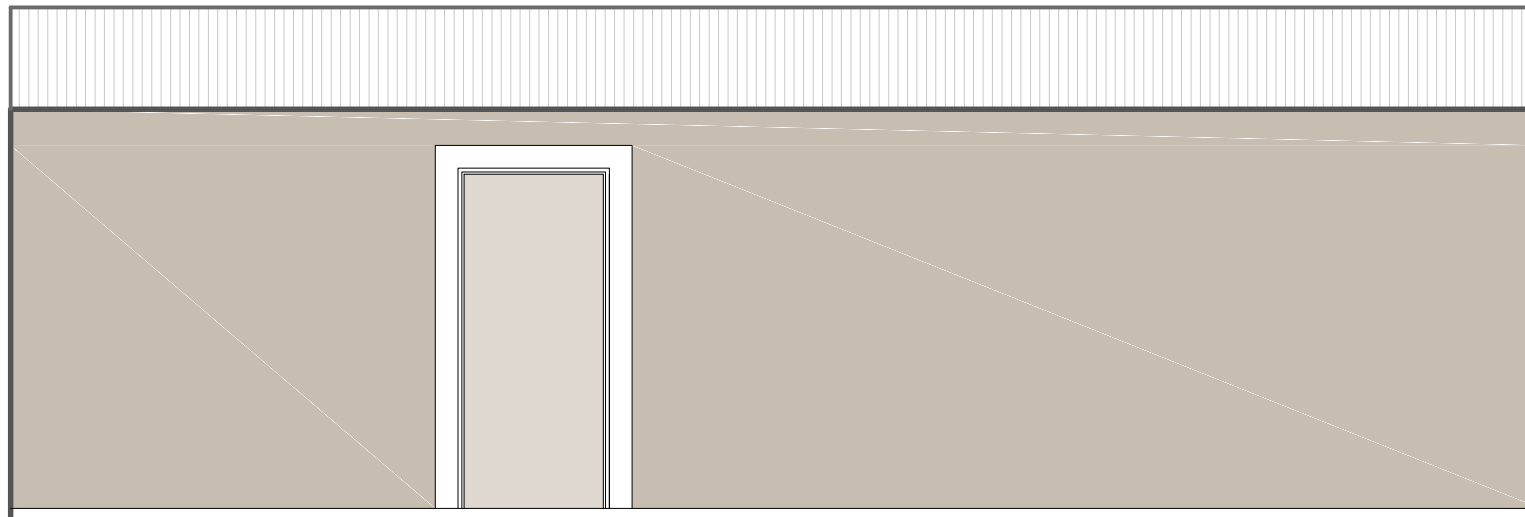


ИДЕЕН ПРОЕКТ

Фаза:	Архитектура	
Намена:	Г4.1- Стовариште за складирање на дрва	
Локација:	КП 178/1 и КП 178/2	КО Габрово
Инвеститор	ДТУ Бисквит ДООЕЛ	
Проектант:	Соработник:	Ревидент:
д.и.а. Александра Александрова-Кирова		
Проект:	Индустриски објект- хала	
Прилог:	Изгледи	



технички број:	дата:	размер:	лист бр.
0701-013	13.02.2024	1:75	А 5



ИДЕЕН ПРОЕКТ

Фаза:	Архитектура		
Намена:	Г4.1- Стовариште за складирање на дрва		
Локација:	КП 178/1 и КП 178/2	КО Габрово	
Инвеститор	ДТУ Бисквит ДООЕЛ		
Проектант:	Соработник:	Ревидент:	
д.и.а. Александра Александрова-Кирова			
Проект:	Индустриски објект- хала		
Прилог:	Изгледи		

STONE FORM

технички број:	дата:	размер:	лист бр.	
0701-013	13.02.2024	1:75	А	6