

СООБРАЌАЈНИ ПРОФИЛИ
M = 1:500



СОБРАЌАЈНА УЛИЦА „НОВОПЛАНИРАНА 1“



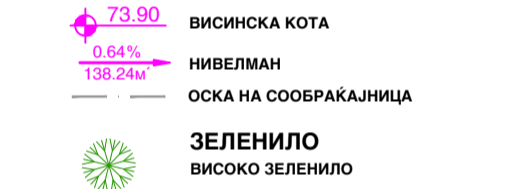
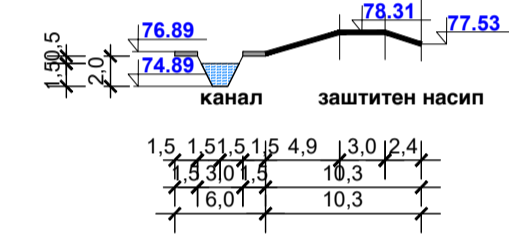
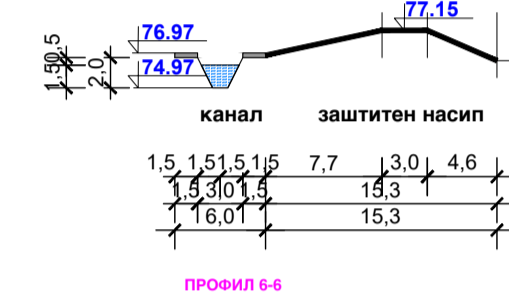
СЕРВИСНА УЛИЦА „СЕ-2“



СЕРВИСНА УЛИЦА „СЕ-6“



РЕГУЛИРАНО КОРИТО НА ПОСТОЕЧКИ КАНАЛ, cross-section 5-5



ЗЕЛЕНИЛО ВИСОКО ЗЕЛЕНИЛО

Table: SOGLASNO REGULACIJSKI PLAN NA GUP NA GRAD GEVELIYA, IZMЕНИ I DOPOLNUVAJE, 2011-2021g ZA BLOK 15, OПШТИНА GEVELIYA. Columns: povrhina m2, povrhina ha. Rows: Povrhina na regulaciona linija (19277, 1.93), Povrhina na primarna ulichna mreza (284, 0.03), Povrhina na planski опфат (19561, 1.96).

Table: LOKALITET: IZMENUVAJE I DOPOLNA NA DETALN URBANISTICKI PLAN ZA BLOK 15 (DEL 15.10), OПШТИНА GEVELIYA. Columns: povrhina m2, povrhina ha. Rows: Povrhina na regulaciona linija (16508, 1.65), Povrhina na D2 zaщитно zelenilo (153, 0.02), Povrhina na sekundarna ulichna mreza (2616, 0.26), Povrhina vo ramki na regulaciona linija po Regulacijski plan na GUP na Grad Gevelija, Izmene i dopolnuvane, 2011-2021 goda za Blok 15, Oпштина Gevelija (19277, 1.93), Povrhina na primarna ulichna mreza (284, 0.03), Povrhina na planski опфат (19561, 1.96).

Table: LEGENDA. Lists symbols for: Linija na градежен опфат, Катастарски парцели, Постоечки објекти, Булевар, Постоечки земјени патишта, Јаз, Жичана ограда, Објекти од лице место, Детална точка со висина, Изохипси, Шахта, Бандера, Јаз со земјен пат.

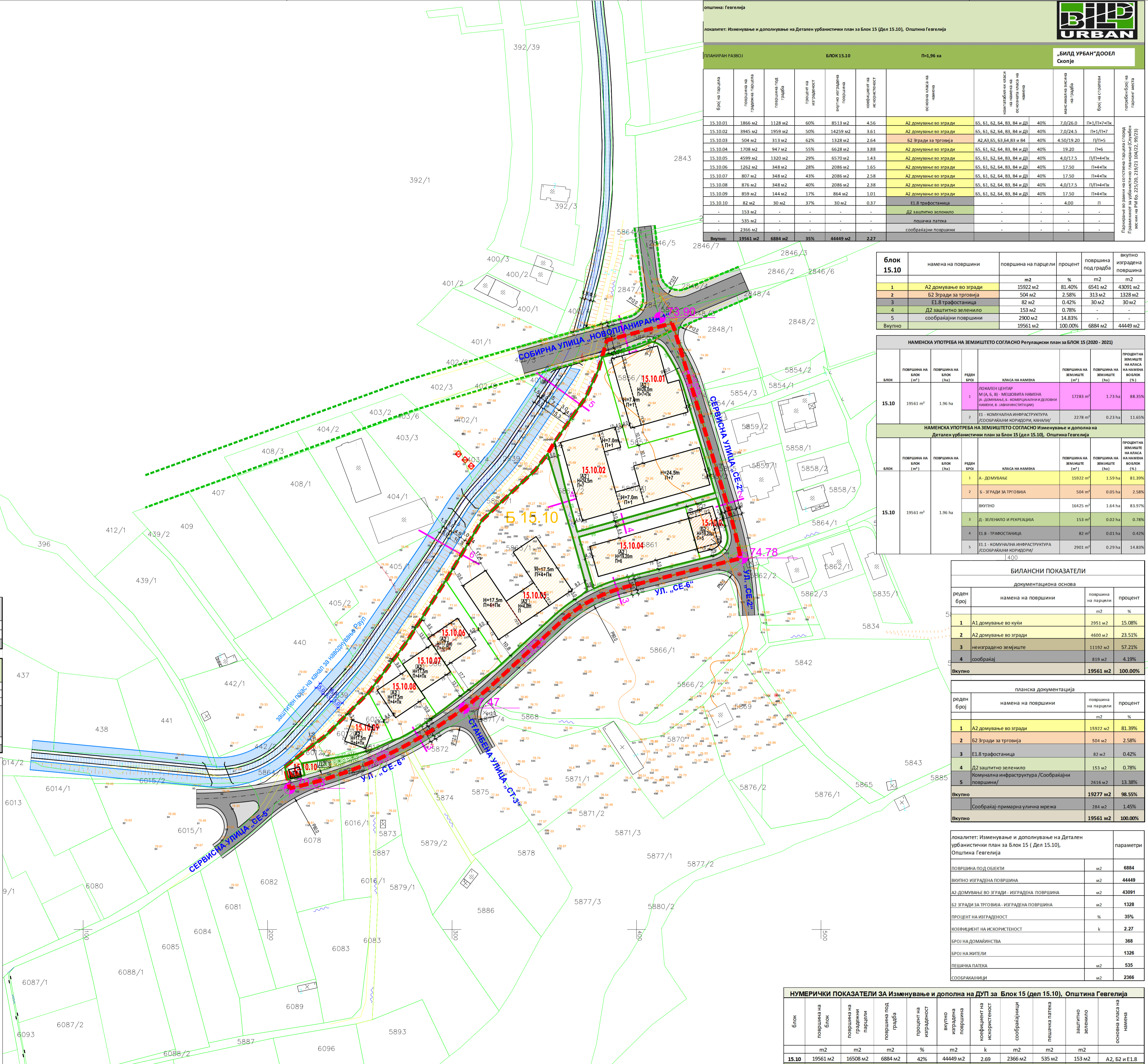


Table: 'БИЛД УРБАН' ДООЕЛ Скопје. Summary table for Block 15.10 with columns: Блок на парцела, Површина на градежна парцела, Површина под граѓаба, Процент на изграденост, Вкупно изградена површина, Коэффициент на искористеност, Основна класа на намена, Комбинирана класа на намена, Максимална височина на граѓаба, Број на станова, Површина на парцели по место. Total area: 19561 m2, 6884 m2, 35%, 44449 m2, 2.27.

Table: БЛОК 15.10. Summary table for Block 15.10 with columns: намена на површини, површина на парцели, процент, површина изградена површина. Total: 19561 m2, 6884 m2, 44449 m2.

Table: НАМЕНСКА УПОТРЕБА НА ЗЕМИШТО СОГЛАСНО Регулациони план за БЛОК 15 (2020 - 2021). Columns: Блок, Површина на блок, Површина на блок, Реден број, Класа на намена, Површина на земјиште, Површина на намена, Процентна земјиште на класа на намена. Total: 19561 m2, 1.96 ha.

Table: НАМЕНСКА УПОТРЕБА НА ЗЕМИШТО СОГЛАСНО Изменување и допозна на Детален урбанистички план за Блок 15 (дел 15.10), Општина Гевелија. Columns: Блок, Површина на блок, Површина на блок, Реден број, Класа на намена, Површина на земјиште, Површина на намена, Процентна земјиште на класа на намена. Total: 19561 m2, 1.96 ha.

Table: БИЛАНСНИ ПОКАЗАТЕЛИ документациона основа. Columns: реден број, намена на површини, површина на парцели, процент. Total: 19561 m2, 100.00%.

Table: БИЛАНСНИ ПОКАЗАТЕЛИ planska документација. Columns: реден број, намена на површини, површина на парцели, процент. Total: 19277 m2, 98.55%.

Table: LOKALITET: IZMENUVAJE I DOPOLNUVAJE NA DETALN URBANISTICKI PLAN ZA BLOK 15 (DEL 15.10), OПШТИНА GEVELIYA. Summary table with columns: површина под објекти, вкупно изградена површина, A2 домување во згради, B2 згради за трговија, E1.8 трафостаница, D2 заштитно зеленило, комунална инфраструктура/сообраќајни површини, сообраќај-примарна улична мрежа. Total: 6884, 44449, 43091, 1328, 35%, 2.27, 368, 1326, 535, 2366 m2.

Table: НУМЕРИЧКИ ПОКАЗАТЕЛИ ЗА Изменување и допозна на ДУП за Блок 15 (дел 15.10), Општина Гевелија. Columns: Блок, површина на блок, површина на градени парцели, површина под граѓаба, процент на изграденост, вкупно изградена површина, коэффициент на искористеност, површина пешачка патека, заштитно зеленило, основна класа на намена. Total: 19561, 16508, 6884, 42%, 44449, 2.69, 2366, 535, 153, A2, B2 и E1.8.

ИЗМЕНУВАЊЕ И ДОПОЛНА НА ДЕТАЛЕН УРБАНИСТИЧКИ ПЛАН ЗА БЛОК 15 (ДЕЛ 15.10), ОПШТИНА ГЕВЕЛИЈА НАЦРТ ПЛАН

- ГРАНИЦА НА ПЛАНСКИ ОПФАТ: П=1.96 ха, Површина на примарна улична мрежа: П=0.03 ха, Површина во рамки на регулациона линија по рз за блок 15: П=1.93 ха.
- РЕГУЛАЦИОНА ЛИНИЈА НА ПРВИМАРНА СООБРАЌАЈНА МРЕЖА ЗАДАДЕНА СО СУП РЕГУЛАЦИОНА ЛИНИЈА ПО РЗ ЗА БЛОК 15.
- ЕЛЕМЕНТИ ЗА ОБЛУКУВАЊЕ НА СООБРАЌАНИЦИ
- ГРАНИЦА НА БЛОК
- 5.15.10.01: НУМЕРАЦИЈА НА БЛОК, НУМЕРАЦИЈА НА ГРАДЕЖНА ПАРЦЕЛА, ГРАНИЦА НА ГРАДЕЖНА ПАРЦЕЛА, РЕГУЛАЦИОНА ЛИНИЈА, ПОШИНА ГРАДЕЖНА ЛИНИЈА.
- ПОВРШИНА НА ГРАДЕЖЕ ОГРАНИЧЕНА СО ГРАДЕЖНА ЛИНИЈА: П+ПК, П+ПК, Н=19.50м.
- КАТНОСТ НА ОБЈЕКТ ВИСОЧИНА НА ГРАДЕЖЕ
- НАМЕНА НА ЗЕМИШТЕ: А-ДОМУВАЊЕ (П=1.59 ха), Б-КОМЕРЦИЈАЛНИ И ДЕЛОВНИ НАМЕНИ (П=0.05 ха), Д-ЗЕЛЕНИЛО И РЕКРЕАЦИЈА (П=0.02 ха), Е-ИНФРАСТРУКТУРА (П=0.01 ха).
- СООБРАЌАЈНИ ПОВРШНИ: Асвалтирана површина, Тротоар, Пешачки патеки, Канал за наводнување раук, Заштитен подас 2x5.0м, ОСКА НА СООБРАЌАНИЦА.